https://es.aleteia.org/2018/07/24/cuantos-seremos-en-2030/

¿CUÁNTOS SEREMOS EN 2030?

Paul de Maeyer | Jul 24, 2018

La ONU ha publicado esta semana un documento sobre las perspectivas de población mundial: en la actualidad, más de la mitad vive en ciudades

Como todos los años, la comunidad internacional celebró el 11 de julio el Día Mundial de la Población, instituido en 1989 tras el gran interés suscitado por el día que marcó los cinco mil millones de personas en el planeta el 11 de julio de 1987, el llamado *Day of Five Billion*. Este año 2018, el Día se centra en la planificación familiar como un "derecho humano" [1].

¿Cuántos somos?

Este Día es una buena ocasión para preguntarnos: ¿cuántos somos y cuántos seremos en el planeta en los años y decenios futuros? El documento *Perspectivas de la Población Mundial* en su revisión de 2017 —*World Population Prospects*—, publicado cada dos años por el Departamento de Asuntos Económicos y Sociales de la ONU (DAES), presenta un examen completo de las tendencias demográficas mundiales y de las perspectivas futuras.

Según las estimaciones y proyecciones demográficas que figuran en el documento, de unas 50 páginas, la población mundial asciende actualmente a casi 7.600 millones de personas. Los dos continentes más poblados son, sin duda, Asia y África, con 4.500 y casi 1.250 millones de habitantes, respectivamente. Europa ocupa el tercer lugar con 742 millones de habitantes, seguida de América Latina y el Caribe con 646 millones de habitantes, América del Norte con 361 millones, y por último Oceanía con 41 millones de habitantes.

Estas cifras muestran que la población mundial ha aumentado en alrededor de mil millones de personas en tan solo doce años y que ha registrado un crecimiento acelerado desde hace dos siglos. De hecho, si el planeta, en 1804, tenía mil millones de habitantes, un siglo después —en 1927—tenía dos mil millones, según los científicos. En 1960, la Tierra ya tenía tres mil millones de habitantes. Desde entonces, cada año, estas cifras han aumentado, según la ONU, en aproximadamente 83 millones de habitantes.

Y ¿cuántos seremos?

Durante la última década, esta tasa de crecimiento ha mostrado un cierto descenso a nivel mundial —hace diez años la tasa era del 1'24% anual y hoy es del 1'1%—, pero se espera que alcancemos los 8.600 millones de habitantes en 2030, los 9.800 millones en 2050 y los 11.200 millones en 2100.

Según las previsiones de la ONU, el mayor crecimiento se producirá en África, cuya población alcanzará los 1.704 millones de habitantes en 2030, 448 millones más que en la actualidad. En Asia, debería ser ligeramente inferior, alcanzando una densidad de 4.947 millones de habitantes en 2030, es decir, un crecimiento de 443 millones.

La población de los países de América Latina y el Caribe aumentará en 72 millones, pasando de los 646 millones actuales a 718 millones en 2030. En América del Norte y Oceanía, la población aumentará, respectivamente, hasta 395 millones —34 millones más que en la actualidad— y 48 millones —7 millones más que en la actualidad—.

Europa es el único continente cuya población está destinada a disminuir. Se espera que pase de 742 millones en la actualidad a 739 millones en 2030, según los pronósticos de la ONU, una pérdida de tres millones de habitantes. Se espera que este declive demográfico en Europa continúe a lo largo del siglo. El Viejo Continente —viejo en todos los sentidos— tendrá 716 millones de habitantes en 2050, lo que supone una disminución de 26 millones en comparación con la situación actual, y 653 millones de habitantes en 2100, 89 millones menos que en la situación actual.

Países con mayor progresión demográfica

Para el período 2017-2050, las Naciones Unidas estiman que la mitad del crecimiento de la población mundial se concentrará en solo nueve países: India, Nigeria, la República Democrática del Congo, Pakistán, Etiopía, Tanzania, Estados Unidos, Uganda e Indonesia.

Se prevé (y según algunos ya ha ocurrido) [2] que la población de la India superará a la de China. Mientras que el Reino del Medio (como antes se conocía a China) tiene actualmente alrededor de 1.410 millones de habitantes, la India tiene 1.340 millones. Para 2024, los dos gigantes asiáticos tendrán 1.440 millones de habitantes. Según las Naciones Unidas, la población de la India seguirá creciendo hasta alcanzar los 1.660 millones de habitantes en 2050, mientras que se espera que la población de China comience a disminuir lentamente después de 2030. Esto explica por qué Beijing abolió la polémica política de hijo único a finales de 2015.

Nigeria constituye un capítulo aparte. Con cerca de 191 millones de habitantes, es ya el país africano más poblado y el séptimo a nivel mundial. Según estimaciones de las Naciones Unidas, la población de Nigeria seguirá creciendo de forma casi vertiginosa y, a mediados de siglo, se espera que haya superado la de los Estados Unidos, convirtiéndose en el tercer país más poblado del mundo. Para mediados de siglo, se espera que al menos seis países tengan más de 300 millones de habitantes: China, India, Indonesia, Nigeria, Pakistán y Estados Unidos.

Los países a contracorriente

No todas las naciones del planeta están viendo aumentar su población. En 51 países está previsto que disminuya, algunos de ellos con una tasa de más del 15% de aquí a mediados de siglo, por ejemplo en Bulgaria, Croacia, Letonia, Lituania, Moldavia, Polonia, Serbia y Ucrania.

Según la ONU, en todos los países europeos la fecundidad total ha caído por debajo del “umbral de renovación” de 2’1 hijos por mujer, el cual permite mantener un nivel demográfico constante. Pero en muchos países este ha sido el caso desde hace décadas, con todas las consecuencias que ello implica. Aunque se espera que la fertilidad europea aumente de 1’6 hijos por mujer en 2010-2015 a alrededor de 1’8 hijos en 2045-2050, esto no será suficiente para detener el declive de la población, advierten los expertos.

Cada vez más personas viven en la ciudad

La urbanización también continuará en las próximas décadas. Alrededor del 55% de la población mundial vive actualmente en zonas urbanas, pero a mediados de siglo esta tasa se elevará a alrededor del 68%, lo que significa

que más de dos tercios de la población mundial vivirán en zonas urbanas, como se destaca en otro documento de las Naciones Unidas —*World Urbanization Prospects 2018*— publicado el pasado 16 de mayo.

Según los cálculos de la ONU, de aquí a 2050, 2.500 millones de personas más vivirán en zonas urbanas. El 90% de este aumento se producirá en África y Asia. Más de un tercio (35%) en solo tres países del mundo, a saber, India (+ 416 millones), China (+ 255 millones) y Nigeria (+ 189 millones). Las regiones más urbanizadas de la Tierra se encuentran en América del Norte (el 82% de su población vive en zonas urbanas), América Latina y el Caribe (81%), Europa (74%) y Oceanía (68%). En Asia, el nivel de urbanización se sitúa en torno al 50%, mientras que el continente más rural sigue siendo África, donde solo el 43% de la población vive en ciudades.

Megalópolis

A medida que aumenta la urbanización, también aumenta el número de megalópolis o megápolis, es decir, megaciudades con más de diez millones de habitantes. Mientras que en 1990 había 10 megalópolis en el mundo, hoy se han elevado a 33. En la actualidad, uno de cada ocho habitantes del mundo vive en una de esas 33 megaciudades, y se espera que su número aumente a 43 en 2030. Según el informe de la ONU, la mayoría de estas grandes ciudades se encontrarán en países en vías de desarrollo.

Con más de 37 millones de habitantes, la ciudad más grande del mundo es la capital de Japón, Tokio. En segundo lugar se encuentra la capital de la India, Nueva Delhi, con 29 millones de habitantes, seguida de Shanghái, en China, con 23 millones de habitantes. Mientras que la población de Tokio comenzará a disminuir a partir de 2020, la ONU predice que la población de Nueva Delhi seguirá creciendo hasta que ocupe el primer lugar de la clasificación en 2028.

“La gestión del crecimiento urbano para asegurar que sea sostenible se ha convertido en uno de los desafíos de desarrollo más importantes de este siglo”, declaró el Director de la División de Población de DESA, John Wilmoth, durante una rueda de prensa en la sede de la ONU en Nueva York. Sin embargo, hay un lado positivo en esta creciente concentración urbana: “permite una manera más económica de ofrecer servicios”, valora el responsable de la ONU, que advierte también “un mejor acceso de las poblaciones urbanas al sistema sanitario y a la educación”.

1] Una de las herramientas de la planificación familiar es el aborto. La gran pregunta es si la eliminación de un ser humano, aunque aún no haya nacido, puede constituir un derecho humano.

2] Cf. https://www.theguardian.com/world/2017/may/24/india-is-worlds-most-populous-nation-with-132bn-people-academic-claims

https://www.un.org/development/desa/publications/2018-revision-of-world-urbanization-prospects.html

2018 REVISIÓN DE LAS PERSPECTIVAS DE URBANIZACIÓN MUNDIAL

16 de mayo de 2018

Hoy, el 55% de la población mundial vive en áreas urbanas, una proporción que se espera que aumente al 68% en 2050. Las proyecciones muestran que la urbanización, el cambio gradual en la residencia de la población humana de las áreas rurales a las urbanas, combinada con el El crecimiento de la población mundial podría agregar otros 2.5 mil millones de personas a las áreas urbanas para el 2050, con cerca del 90% de este aumento teniendo lugar en Asia y África, según un nuevo conjunto de datos de las Naciones Unidas lanzado hoy.

La *Revisión 2018 de las Perspectivas de Urbanización Mundial* producida por la División de Población del Departamento de Asuntos Económicos y Sociales de la ONU (UN DESA) señala que se espera que los aumentos futuros en el tamaño de la población urbana mundial estén altamente concentrados en solo unos pocos países. Juntos, India, China y Nigeria representarán el 35% del crecimiento proyectado de la población urbana mundial entre 2018 y 2050. Para 2050, se proyecta que India habrá agregado 416 millones de habitantes urbanos, China 255 millones y Nigeria 189 millones.
La población urbana del mundo ha crecido rápidamente de 751 millones en 1950 a 4,2 billones en 2018. Asia, a pesar de su nivel relativamente bajo de urbanización, alberga al 54% de la población urbana mundial, seguida de Europa y África con 13% cada uno .

Hoy, las regiones más urbanizadas incluyen América del Norte (con un 82% de su población viviendo en áreas urbanas en 2018), América Latina y el Caribe (81%), Europa (74%) y Oceanía (68%). El nivel de urbanización en Asia ahora se aproxima al 50%. Por el contrario, África sigue siendo principalmente rural, con el 43% de su población viviendo en áreas urbanas.

Disminución de la población en algunas ciudades y en áreas rurales
Algunas ciudades han experimentado una disminución de la población en los últimos años. La mayoría de estos se encuentran en los países de baja fertilidad de Asia y Europa, donde el tamaño general de la población está estancado o en declive. La contracción económica y los desastres naturales también han contribuido a la pérdida de población en algunas ciudades.

Algunas ciudades de Japón y la República de Corea (por ejemplo, Nagasaki y Busan) han experimentado una disminución de la población entre 2000 y 2018. Varias ciudades en países de Europa del Este, como Polonia, Rumania, la Federación Rusa y Ucrania, han perdido población desde 2000 también. Además de la baja fertilidad, la emigración ha contribuido al menor tamaño de la población en algunas de estas ciudades. A nivel mundial, se prevé que menos ciudades vean disminuir su población desde hoy hasta 2030, en comparación con lo que ha ocurrido durante las últimas dos décadas.

La población rural del mundo ha crecido lentamente desde 1950 y se espera que alcance su punto máximo en unos pocos años. La población rural mundial ahora se acerca a los 3.400 millones y se espera que aumente

ligeramente para luego descender a 3.100 millones en 2050. África y Asia albergan a casi el 90% de la población rural del mundo en 2018. India tiene la mayor población rural (893 millones), seguido por China (578 millones).

Ranking de ciudades y mega ciudades
Tokio es la ciudad más grande del mundo con una aglomeración de 37 millones de habitantes, seguida de Nueva Delhi con 29 millones, Shanghai con 26 millones, y Ciudad de México y São Paulo, cada uno con alrededor de 22 millones de habitantes. Hoy, El Cairo, Mumbai, Beijing y Dhaka tienen cerca de 20 millones de habitantes. Para 2020, se prevé que la población de Tokio comience a disminuir, mientras que se prevé que Delhi continúe creciendo y se convierta en la ciudad más poblada del mundo alrededor del año 2028.

Para 2030, se proyecta que el mundo tendrá 43 megaciudades con más de 10 millones de habitantes, la mayoría de ellos en regiones en desarrollo. Sin embargo, algunas de las aglomeraciones urbanas de más rápido crecimiento son ciudades con menos de 1 millón de habitantes, muchas de ellas ubicadas en Asia y África. Mientras que una de cada ocho personas vive en 33 megaciudades en todo el mundo, cerca de la mitad de los habitantes urbanos del mundo residen en asentamientos mucho más pequeños con menos de 500,000 habitantes.

La urbanización sostenible es clave para un desarrollo exitoso
Comprender las tendencias clave en la urbanización que probablemente se desarrollarán en los próximos años es crucial para la implementación de la Agenda 2030 para el Desarrollo Sostenible, incluidos los esfuerzos para forjar un nuevo marco de desarrollo urbano.

A medida que el mundo sigue urbanizar, el desarrollo sostenible depende cada vez más del éxito de la gestión del crecimiento urbano, especialmente en bajos ingresos y países de ingresos medios bajos, donde se prevé que el ritmo de la urbanización a ser el más rápido. Muchos países enfrentarán desafíos para satisfacer las necesidades de sus crecientes poblaciones urbanas, incluidas la vivienda, el transporte, los sistemas de energía y otras infraestructuras, así como para el empleo y los servicios básicos, como la educación y la atención médica. Se necesitan políticas integradas para mejorar las vidas de los habitantes tanto urbanos como rurales, al tiempo que se fortalecen los vínculos entre las zonas urbanas y rurales, aprovechando sus vínculos económicos, sociales y ambientales existentes.

Para garantizar que los beneficios de la urbanización sean plenamente compartidos e inclusivos, las políticas para gestionar el crecimiento urbano deben garantizar el acceso a la infraestructura y los servicios sociales para todos, centrándose en las necesidades de los pobres urbanos y otros grupos vulnerables de vivienda, educación, atención médica, trabajo decente y un ambiente seguro.

Sobre el conjunto de datos
La Revisión de 2018 de las Perspectivas de Urbanización Mundial es publicada por la División de Población del Departamento de Asuntos Económicos y Sociales de las Naciones Unidas (UN DESA). Se ha emitido regularmente desde 1988 con estimaciones y proyecciones revisadas de las poblaciones urbanas y rurales para todos los países del mundo y de sus principales aglomeraciones urbanas.

Información relacionada

- 2018 Revisión de las Perspectivas de Urbanización Mundial

https://esa.un.org/unpd/wup/

La División de Población del Departamento de Asuntos Económicos y Sociales de las Naciones Unidas ha emitido desde 1988 estimaciones y proyecciones revisadas de las poblaciones urbanas y rurales de todos los países del mundo y de sus principales aglomeraciones urbanas. Este sitio web presenta los principales hallazgos de la ***Revisión 2018 de Perspectivas de urbanización mundial*** que son consistentes con el tamaño de la población total de cada país según lo estimado o proyectado en la *Revisión 2017 de World Population Prospects* (Naciones Unidas, 2017). Las *World Urbanization Prospects* se utilizan ampliamente en las Naciones Unidas y en muchas organizaciones internacionales, centros de investigación, investigadores académicos y medios de comunicación.

Navegacion rapida

Datos en archivos Excel
Prensa
Datos interactivos
Datos clave
Perfiles Nacionales
Mapas

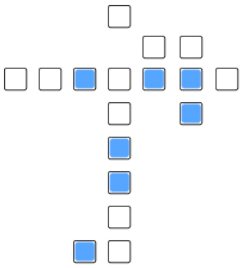





Descargo de responsabilidad: Este sitio web contiene tablas de datos, figuras, mapas, análisis y notas técnicas de la Revisión 2018 de Perspectivas de urbanización mundial. Estos documentos no implican la expresión de ningún tipo de opinión por parte de la Secretaría de las Naciones Unidas sobre la situación jurídica de ningún país, territorio, ciudad o área o de sus autoridades, ni sobre la delimitación de sus fronteras o límites