7-ASENTAMIENTOS COLONIALES: DESARROLLO URBANO Y ESTRUCTURA DE GOBIERNO

EL ROL CENTRAL DE LAS CIUDADES EN EL SOSTENIMIENTO DE IMPERIOS O NACIONES AYUDA A EXPLICAR EL IMPACTO DE LA ESTRUCTURA POLÍTICA SOBRE EL CRECIMIENTO URBANO

GIDEON SJOBERG

La creación de los Estados Nacionales tales como España, Francia, Portugal, Países Bajos e Inglaterra hacen propicia la formación de "compañías de las Indias Occidentales" que, como ejemplo se tiene a la Casa de Contratación de Sevilla. Esto marca la existencia de un colonialismo moderno cuyos antecedentes comienzan con la ruta alrededor de África (1488) y el descubrimiento de América (1492).

Los portugueses toman el liderazgo en su expansión por ultramar: Enrique el navegante en 1460 coloniza Isla Madeira, Azores, Cabo Verde y alcanza las costas de Sierra Leona; más tarde en 1482 los portugueses llegan a la zona del Congo; Bartolomé Díaz rodea el cabo de Buena Esperanza en 1488; Vasco de Gama llega a la India en 1495 y en 1500 Pedro Álvarez Cabral toca las costas brasileñas.

Así las cosas, las ciudades coloniales que se han de formar, o bien se fundan como nuevas ciudades o bien se "enciman" sobre los asentamientos de los conquistados. En la gran mayoría de los casos siguen un modelo uniforme en forma de damero con manzanas siempre

cuadradas, con plazas y calles amplias. En la plaza central se ubicaban iglesia, palacio municipal y casas de ricos e influyentes.

A continuación se presenta la serie de fechas de los descubrimientos geográficos de los principales países y sus navegantes:

PORTUGAL		
1483	Congo	Por Diego Cam
1505	Ceylán	Por Lorenzo de Almeida
1510	Goa	Por Alfonso de Albuquerque
1511	Malaca	Por Alfonso de Albuquerque
1530	Brasil	Por Alfonso de Souza
1542	Japón	
1557	Macao	
1580	Felipe II toma el trono de Portugal	
ESPAÑA		
1492	El Caribe	Por Cristobla Colón
1501	La Patagonia	Por Américo Vespusio
1513	Pacífico (Darién)	Por Núñez de Balboa
1517	Estrecho de Magallanes	Por Fernando de Magallanes
1519	Nueva España (México)	Por Hernán Cortés
1524	Establecimiento del Consejo de Indias por Carlos V	
1531	Potosí (Perú)	Por Francisco Pizarro
FRANCIA		
1524	Norteamérica	Por Verrazano
1600's	Río San Lorenzo	Por Jacques Cartier
1603	Nueva Francia (Canadá)	Por Champlain
1608	Quebec	Por Champlain
1664	14 islas antillanas	
1682	Mississippi y Lousiana	Por Cavalier señor de La Salle
1718	Nueva Orleans	Por Lemoyne

HOLANDA		
1624-54	Guiana y Curaçao	Piratas holandeses
1629	Java	Compañía holandesa de las Indias orientales
1621	Batavia (Djakarta)	Compañía holandesa de las Indias orientales
1624	New Amsterdam (New York)	Compañía holandesa de las Indias occidentales
1652	Ciudad del cabo	Compañia holandesa de las Indias occidentales
1656	Colombo (Ceylán)	Ryckloff Van Goens
INGLATERRA		
1497	New Foundland	Por Cabot
1607	Virginia	
1620	Plymouth	
1630	Massachusetts	
1609-32	antillas menores	
1636	Belize	
1637	Barbados	
1639	Madrás	
1661	Bombay	
1682	Delaware	Por William Penn
1690	Calcuta	

Los ingleses al conquistar los mares llegan en sus primeros intentos a las costas orientales de lo que son los Estados Unidos y las primeras ciudades que fundan presentan trazados rectangulares. Tal es el caso de Savannah, Williamsburg, Filadelfia, Nueva York. Otras ciudades presentan trazas con calles diagonales y glorietas circulares, pero después habrá una serie de poblaciones que adopten esta moda como Washington.

Al llegar los ingleses a los territorios coloniales, tenían en mente lo que Hobbes escribiera en su Leviatán acerca de lo que son plantaciones o colonias filiales a un Estado:

> **"Grupos de personas enviadas por el Estado al mando de un jefe o gobernador, para habitar un país extranjero que, o bien carece de habitantes, o han sido estos eliminados por la guerra. Una vez establecida una colonia, o bien se constituye un Estado con sus habitantes, creando toda sujeción respecto al soberano que los envió, caso en el cual el Estado que procedían se denominaba su metrópoli, o madre, y no exige de ellos otra cosa sino lo que los hombres requieren, como signo de honor y amistad de los hijos a quienes emancipan o liberan de su gobierno doméstico; o bien permanecen unidos a su metrópoli como lo estaban las colonias del pueblo de Roma; entonces no son Estados sustantivos, sino provincias y parte del Estado que las instituyó. Así que el derecho de las colonias depende totalmente de la licencia o carta de virtud de la cual el soberano autorizó la plantación"**

La administración y gobierno de las ciudades fundadas en Norteamérica por los ingleses se sustentan en las ideas de libertad y democracia, y de esta forma se da, conforme pasa el tiempo y crecen los asentamientos, el desarrollo municipal. Es así como se trasplantan las instituciones del Township (municipio inglés) y del Parish (parroquia) desde la Gran Bretaña hacia las tierras americanas de manera tal que las figuras de Sheriff, de Constable, de Mayor, etc., son transferidas idénticamente. El municipio se conforma como un cuerpo ejecutivo denominado select-men que eran elegidos anualmente y donde no se admitía la ley de representación (no existía el ayuntamiento). Los select-men eran los únicos que podían convocar a reunión municipal (town-meeting) y constituían 19 ó más personas, de las cuales los más relevantes eran, según Tocqueville:

asesores (establecían los impuestos)

recaudadores (cobraban los impuestos)

constable (policía y vigilancia)

escribano (secretario)

cajero(tesorero)

inspector de los pobres (procurador de menesterosos)

comisario de esclavos

inspector de caminos

comisario parroquial

De esta manera se estructuraba el municipio pretendiendo que dentro de él se dividiera en muchas manos para que la autoridad fuera grande pero el funcionario fuera pequeño. Los select-men tenían que responder sólo de tres asuntos: por hacer sin entusiasmo lo que marca la ley; por no realizarlo que ordena la ley; por llevar a cabo lo que la ley prohibe. Por encima del municipio no existe poder administrativo, solamente poder gubernamental.

En ciudades grandes como Filadelfia y Nueva York contaban con un consejo de la ciudad que era electo por un restringido cuerpo de hombres libres y lo constituían un mayor, un recorder (juez en lo criminal), un aldermen (elegido por los concejales) y los concejales (electos por el pueblo).

El Mayor con el tiempo va adquiriendo relevancia basado en la doctrina de "frenos y contrapesos". Así en Baltimore adquiere poder de voto al consejo y en Boston hacia el año 1822 es elegido por sufragio directo.

El trazado y distribución de las ciudades, por regla general, fue proyectado de antemano, por ello las calles amplias y rectas y los espacios ajardinados hacen habitable a la ciudad. Así mismo se ubica previamente el lugar de la plaza pública, el mercado o algún edificio de importancia. Las ciudades de la Nueva Inglaterra presentan el carácter puritano de los migrantes; modestos, humildes pero con casa propia todos ellos formando una comunidad en armonía y sencillez.

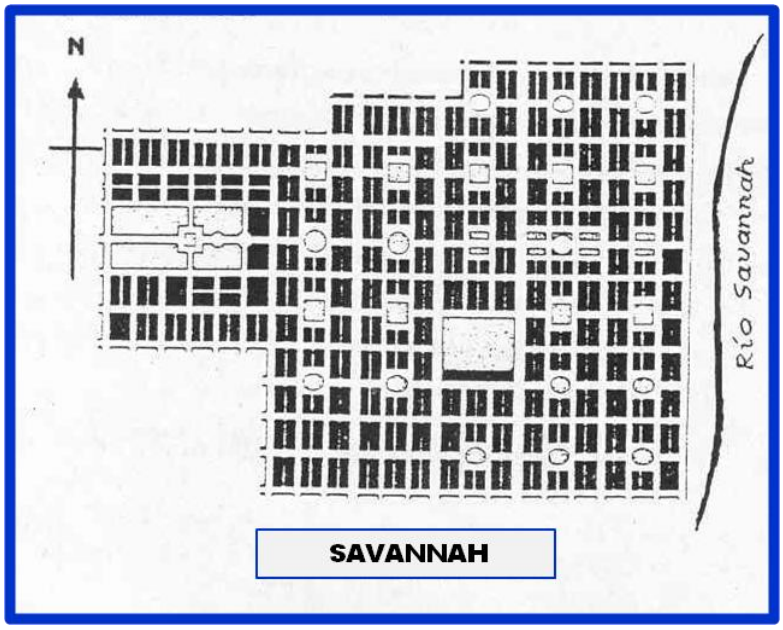

Los particulares de Savannah y Filadelfia resaltan por la ortogonalidad de sus vialidades, la presencia de algunas calles principales y la ubicación geométrica y repartida de sus jardines y plazas. Jefferson hacia 1785 establece un reticulado según meridianos y paralelos que abarca 16 millas cuadradas (26 Km²) con posibilidad de dividirse en 2, 4, 8, 16, 32 ó 64 partes.

Cabe mencionar que el desarrollo socio-económico de las urbes de influencia inglesa en Norteamérica se basó en asentamientos más bien pequeños sobre una región rural comercializando la producción agrícola que se producía en el sistema de granja, logrando una capitalización que

se traduciría en una acelerada urbanización. Por su parte los puertos desempeñaban un gran papel comercial. Todo ello bajo el lema protestante: "si eres próspero, Dios está contigo".

Jemestown es el primer asentamiento británico en Norteamérica, fundándose en el año 1607. Williamsburg fundada en 1633 es una réplica de tipo de ciudad inglesa. La lotificación se basó en parcelas unifamiliares de 0.5 acres (2,020 m²). Tenía como eje principal la avenida Gloucester que conectaba el capitolio con el Colegio William and Mary. En 1699 es la capital del Estado de Virginia y contaba con 4,000 habitantes.

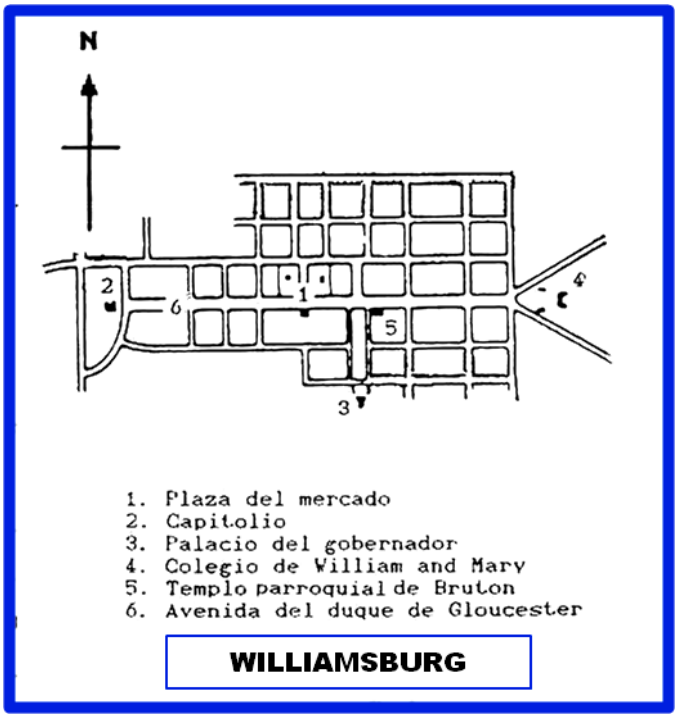

En 1630 se funda la ciudad de Boston por un grupo de puritanos y por razones meramente comerciales. Más tarde compra la carta para poseer su propio gobierno que dura 50 años, pero después se declara nula y le nombran un gobernador desde Londres. En 1636 se funda un colegio, para 1638 empieza a tener prestigio, y a lo largo del tiempo se convertirá en la universidad de Harvard.

En 1780 se integra la Constitución de Massachusetts y a partir de 1799 empiezan a llegar católicos a la ciudad, iniciándose una diversidad religiosa. A partir de 1810 se desarrollaban varias fábricas textiles; en 1822 obtiene la autorización de la legislatura para gobernarse con select-men.

Los ferrocarriles hacen su aparición en 1830: el Instituto Tecnológico de Massachusetts (MIT) se funda en 1861 y para 1897 ya contaba la ciudad de Boston con transporte subterráneo. Entre 1800 y 1900 su población

crece rápidamente de 24,000 habitantes hasta 560,000 (tasa de 37%) contando entre sus ciudadanos a grupos de irlandeses (50%), canadienses (20%), rusos, italianos y alemanes. En 1830, la tasa fue de 52% y en 1840 de 47%: crecimiento muy acelerado.

En 1681 William Penn compra la provincia de Pensilvania y funda ciudad en ella la ciudad de Filadelfia que nace pujante con gran cantidad de tiendas y casas comerciales, llegando a decirse que se declaraba igual a Nueva York en comercio y en riqueza y alcanzando una población de 10,000 gentes, entre las cuales había escoceses, alemanes, irlandeses e ingleses.

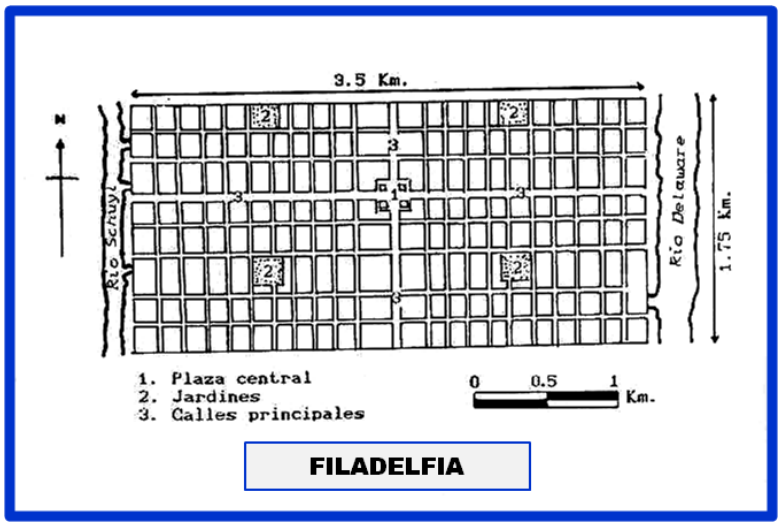

En 1740 se funda la Universidad de Pensilvania. En la década 1770's era un centro comercial de la importancia de Liverpool o de Londres, contando con 30,000 habitantes en la ciudad pero sin considerar los asentamientos en los suburbios. El auge de la ciudad provoca que se tuvieran 23 impresores y periódicos. En el año de 1785 se inst.ala la primera factoría de hilados con maquinaria de vapor. Filadelfia se constituye en la capital de Estados Unidos entre 1790 y 1800. En el año de 1854 cuando la ciudad se consolida al cambiar el tipo de gobierno colonial por otro que se ocupe más de servicios públicos como calles, policía, transporte, sanidad y escuelas a través de "comités específicos" para cada servicio. Filadelfia llega a producir el 30% del producto nacional en 1860 y veinte años más tarde se constituye en la capital financiera de Estados Unidos, aunque más tarde pierde este privilegio en favor de Nueva York. En 1891 se organiza la bolsa de valores de la ciudad y con este ritmo seguirá siendo una de las más importantes urbes en el siglo XX.

Los holandeses llegan a costas americanas a fundar Nueva Ámsterdam. Previamente esas mismas tierras habían sido exploradas por Verrazano (1524) y Hudson (1609) y los propios holandeses que llegan a la isla de Manhattan en 1614. En 1638 venden los holandeses la parte colonizada de la isla y para 1664 los ingleses la habían renombrado como Nueva York. En 1653 ya contaba con 800 habitantes. Recibe su cédula real para 1686. En 1734 aparece el New York Journal y en 1790 con 33,000 ciudadanos era la ciudad más poblada de las colonias inglesas. Un siglo después su población asciende a 60,000 habitantes. Es hasta 1883 que es inaugurado el puente de Brooklyn. En 1811 se nombró una comisión para planear la ampliación de la ciudad y se propuso un sistema reticular; avenidas longitudinales según la isla y calles transversales. Con ello sólo mínimos espacios fueron adjudicados como áreas verdes. Su consecuencia lógica fue la apertura del parque central utilizando para ello varias manzanas del trabajo original hacia mediados del siglo XIX.

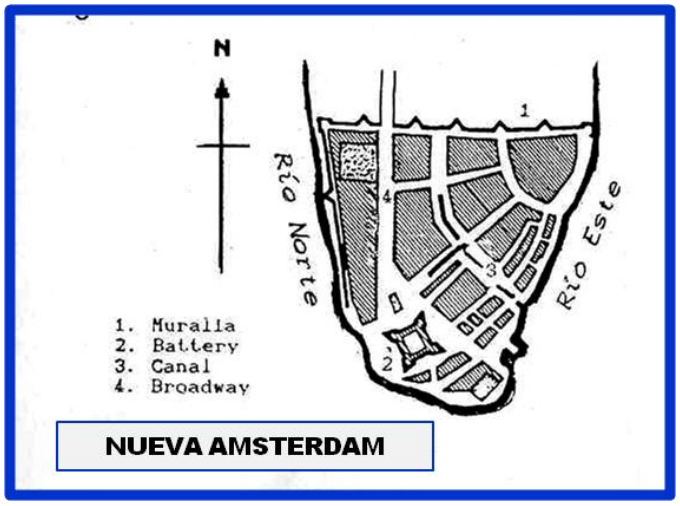

NUEVA AMSTERDAM

Ciudades como Boston, Filadelfia y Nueva York que en 1700 poseían poco más de 4,000 habitantes, para 1800 habían rebasado los 25,000 habitantes.

En 1783 los héroes de la Independencia de los Estados Unidos crean la idea de fundar una ciudad capital que sea sede del Gobierno Federal. Esta idea se lleva a cabo en Filadelfia y en 1790 se dispone que sea sede del Congreso en un área de 174 km². El propio George Washington negocia con el proyectista L'Enfant el proyecto de la ciudad que se aprueba considerando, según la Enciclopedia Británica, las siguientes premisas:

a) Existen 13 colonias con 3 millones de habitantes.

b) Con el tiempo se contará con 50 estados y 500 millones de habitantes en la Unión Americana.

c) La capital se planea para 800,000 habitantes.

d) Su trazado se inspira en París y Versalles y en las formas barrocas que estaban en boga.

e) La base del proyecto fue el Capitolio (sede del Congreso)

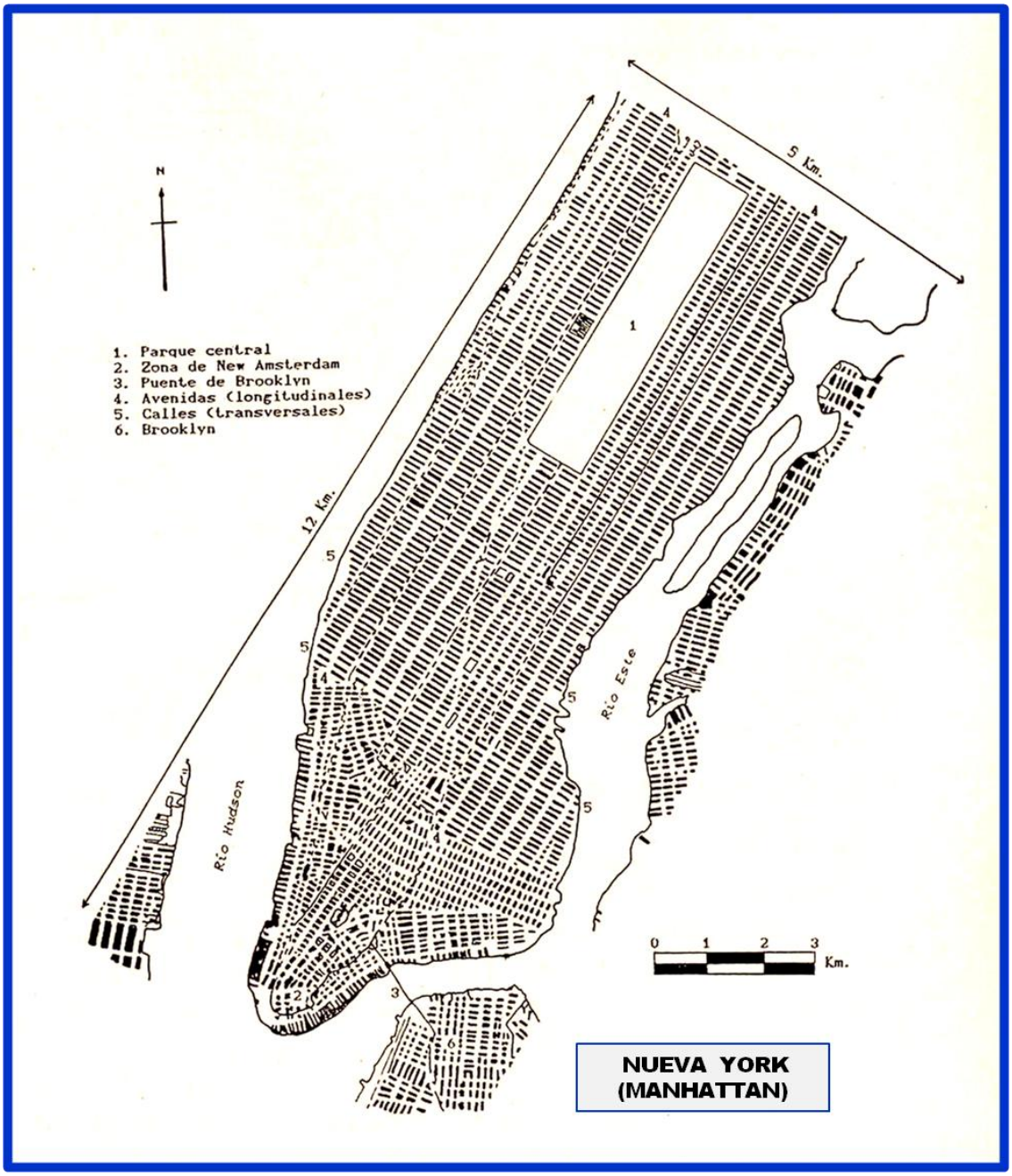

el Hall (jardín central) y la Casa Blanca (casa presidencial).

f) El Capitolio se tomó como el centro para dividir a la ciudad en NW, NE, SW y SE.

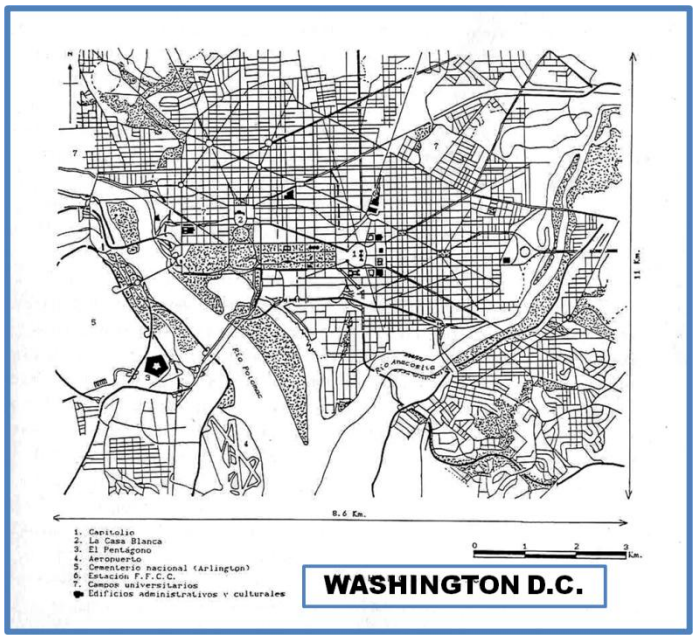

El resultado de tales ideas y proyectos fue la ciudad de Washington que contempla cerca de 300 monumentos memoriales asemejándose por su magnificencia y proporciones a la Roma imperial. La construcción se inicia con la Casa Blanca y en 1800 se traslada la capital desde Filadelfia; se contaba apenas con 5,000 habitantes.

Se establece un gobierno municipal con un alcalde nombrado por el presidente y el consejo electo por el pueblo a partir de 1802. Entre 1812 y 1820 el pueblo seguía eligiendo al consejo municipal pero era éste quien elegía al alcalde. Posteriormente en 1871 el Congreso declara el Distrito de Columbia (D.C.) y la forma de gobernarse Washington

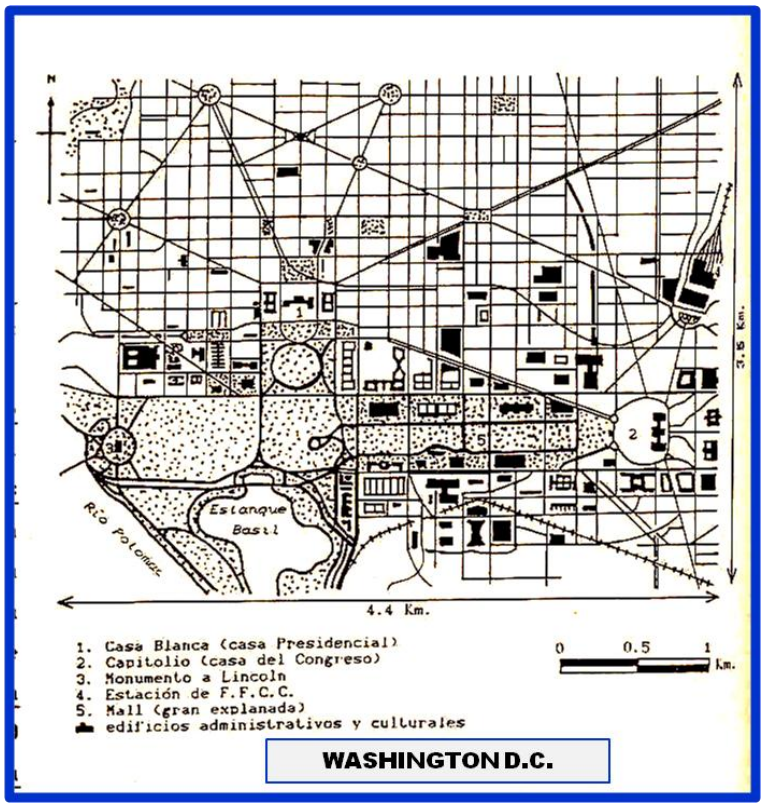

es a través de un gobernador con sus secretarios y una cámara legislativa compuesta por un consejo de 11 miembros y una asamblea de 22 delegados. Este esquema se abandonó tres años después.

El proyecto original de la ciudad de Washington es de una ciudad administrativa y se diseña, con la tendencia de la época, con calles diagonales y concurrentes a los puntos de atención que son los centros de poder y con gran cantidad de jardines y áreas libres. Los edificios públicos corresponden a los poderes ejecutivo (Casa Blanca y Departamento de Estado), legislativo (El Capitolio y su biblioteca) y el judicial (La Corte), son edificios verdaderamente majestuosos que alternan con otras construcciones como museos y centros culturales.

En las colonias españolas, las ciudades tienen rasgos comunes a otros asentamientos de tipo colonial en el mundo pero adquieren aspectos administrativos bastante diferentes a las colonias inglesas.

En América se fundan las ciudades con un gobierno municipal a semejanza del municipio, ya decadente, que poseía España en los momentos de su formación nacional. Muchas veces se amparó en las Cartas Puebla que los Reyes Católicos otorgaron a Colón para que "aquellos lugares donde no hubiese habitantes los hiciere parte de Castilla y Aragón".

La fusión de las culturas indígena y española, principalmente las zonas mexica e inca, provoca, según Monroy Alemán nuevos enfoques municipales que "sin ignorar el elemento sociológico indiano crea tres

distintos regímenes municipales; uno, el que conservando la organización primitiva no se opusiera a la religión cristiana, al derecho natural y a las Leyes de Indias; otro era el municipio propiamente de los indios; y, por último, el régimen municipal español con adaptaciones al medio".

La administración municipal contaba con dos alcaldes ordinarios que tenían, fundamentalmente, funciones judiciales, y los regidores llevaban la administración de las ciudades de acuerdo a la siguiente lista de funcionarios:

Alcalde Mayor

Alcaldes ordinarios (dos)

Alférez (jefe militar)

Regidores (corregidores con Alfonso XI). La figura de corregidor se introdujo a principios del siglo XIV.

Alguacil (policía)

Escribano (secretario)

Fieles (pesas y medidas)

Sesmeros (defensores de los ciudadanos)

Alarifes (jefe de albañiles)

Veladores (vigilancia y alumbrado)

Así se conformaba el cuerpo municipal en el cual la venta de cargos (especialmente regidores) tuvo que ser legislada y además de comprar los cargos municipales, estos se obtenían mediante concesión de la Corona.

El municipio en la América Española no tiene fueros como el español, era una división territorial administrativa y nace por una adaptación simétrica que degeneró en un comercio de cargos públicos. En este proceso se asimilaron estructuras de carácter municipal precolombinas como el calpulli (mexica) y el ayllú (inca), aumentando el caciquismo al servicio de las oligarquías del poder político.

El orden urbano permitía un trazo sumamente reticular con ubicación de las plazas en distintas zonas de la ciudad, considerando una plaza mayor al centro del asentamiento. Todo ello estaba regulado por las Ordenanzas de Felipe II de 1576, que entre sus preceptos, de acuerdo a García Ramos, se encuentran los siguientes:

a) La plaza no será menor de 200 pies de ancho y 300 pies de largo ni mayor de 800 pies de largo y 300 de ancho.

b) Las cuatro esquinas de la plaza se deben orientar a los cuatro vientos principales para no estar expuestas las calles a los aires inconvenientes.

c) Las calles en lugar caliente deben ser angostas y en lugar frío que sean anchas.

d) Las plazas deben tener portales para ubicar a los comerciantes.

e) A trechos de población se deben formar plazas menores donde se ubiquen iglesias o parroquias.

r) La casa Real de Consejo, cabildo, aduana, atarazana, templo y hospital conviene que estén adyacentes para que en tiempo de necesidad se favorezcan unos a otros.

g) Las casas conviene que tengan habitaciones bien orientadas, con patios centrales que permitan tener caballos y bestias y que se puedan asear adecuadamente.

h) Los edificios y casas deben ser de una forma y altura para mejor ornato de la población.

i) Se deben fijar tierras de labor para la siembra y dehesas para ganado y animales de labor de manera que sean tantas como los solares de la población.

La ciudad de Puebla, según Patricia Melé, es un prototipo de ciudad colonial que se funda en 1531. En 1541 ya contaba con 136 manzanas y en 1698 poseía una extensión respetable con un trazado completamente rectangular donde hizo presencia el uso del azulejo de Talavera en

diferentes fachadas e interiores y mantuvo una arquitectura muy uniforme con un sinnúmero de iglesias y conventos. Fue una típica ciudad de españoles donde se implantó un cabildo a la usanza peninsular. Las órdenes eclesiásticas desempeñaron en Puebla, durante el final del período colonial un papel preponderante al grado que el 47% de los predios eran su propiedad. La plaza por su parte constituyó el núcleo religioso-administrativo-comercial-judicial de la ciudad. Es hasta el siglo XIX que empieza a ampliar más allá del recinto de tipo colonial. Después de la ciudad de México, Puebla fue la segunda urbe de la Nueva España.

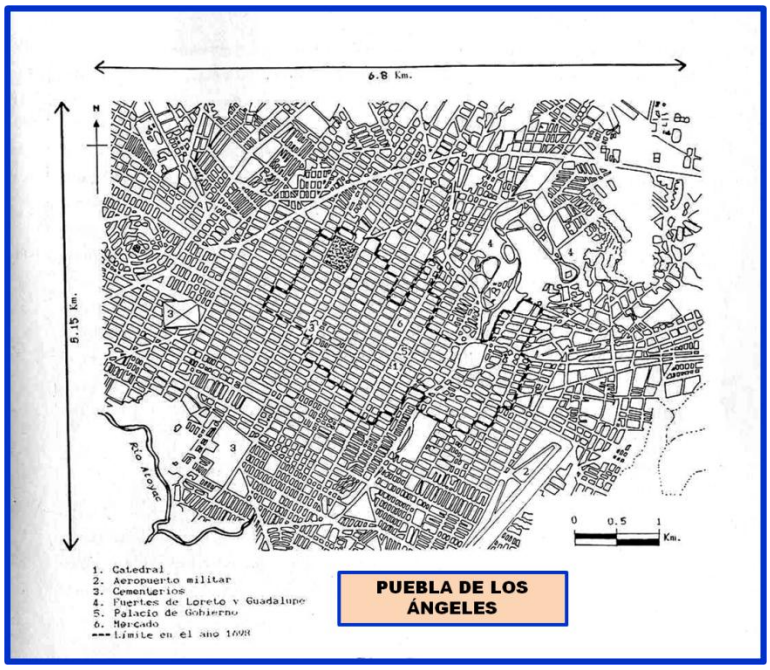

Puebla como asentamiento colonial tenía misión de controlar la zona indígena Cholula-Tlaxcala y contar con suficiente mano de obra barata. La zona agropecuaria de Puebla era abastecedora de cereales para la Nueva España e incluso para la Habana y Maracaibo. Fiscalizaba los productos traídos de España y ello, contribuyó para la realización de grandes obras de infraestructura (drenaje en 1532; banquetas de laja y piedra en 1790; alumbrado en 1823) e importantes construcciones. Más tarde desarrollaría la industria textil y del vidrio. En 1804, Puebla, contaba con 850 establecimientos de algodón, 425 haciendas y 886 ranchos. Su población de 50,000 habitantes en 1790 asciende a 61,000 en 1821 y a partir de esta fecha empieza a declinar su auge.

El ayuntamiento poblano de la colonia estaba en poder de los españoles ricos, como hacendados españoles, comerciantes, dueños de fábricas,

abogados y escribanos, y que moraban en el centro de la ciudad. La servidumbre vivía en los alrededores y los indios en la no-ciudad

Guadalajara se asienta en el Valle de Atemajac cerca del río Santiago en 1531, relocalizándose varias veces. Su trazado urbano responde al igual que Puebla a una estructura reticular pero presenta varias plazoletas con iglesias en distintos puntos del asentamiento.

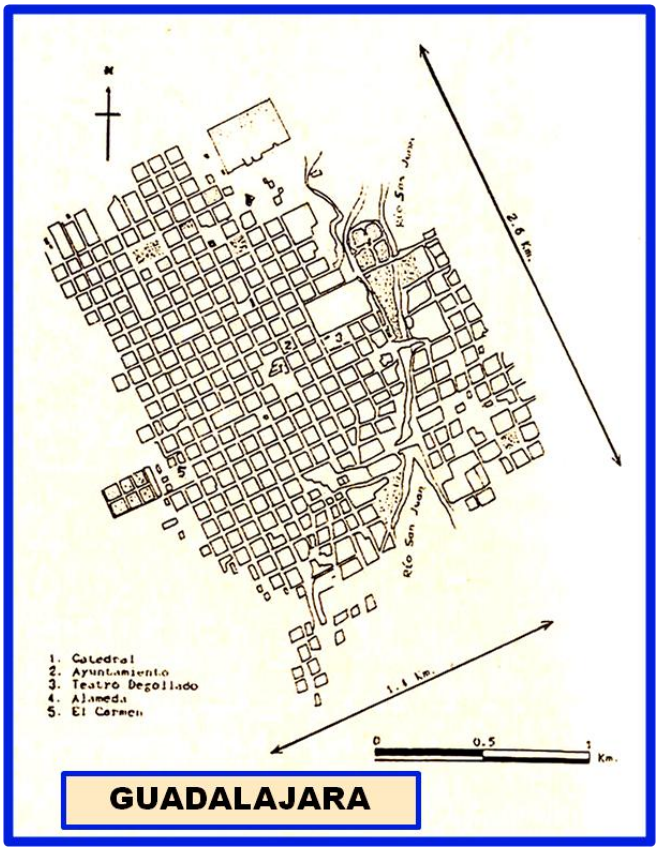

GUADALAJARA

La ciudad colonial de México se "monta" sobre la ciudad indígena y adquiere una Traza con sus calles ordenadas a cordel. En los alrededores de la Gran Plaza (hoy día una de las más grandes del mundo junto con la Plaza Roja de Moscú o la de Tian An Men en Pekín); se erigen el Palacio Real, el Palacio de Cortés, el cabildo y la Catedral y a partir de este lugar se va desarrollando la ciudad entre convenlos, universidad, mercados, colegios, casas señoriales, calles empedradas muy amplias y más de 50 plazas.

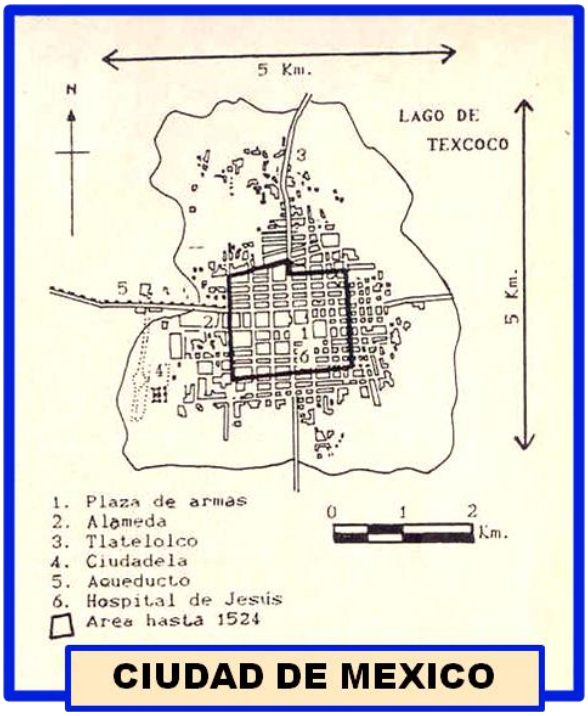

CIUDAD DE MEXICO

En 1548 recibe el título de 'muy noble, insigne y muy leal ciudad". En ella existían canales por los que navegaban alrededor de 10 mil canoas. Las viviendas de la ciudad

colonial poseía un gran patio central, herencia española que éstos adquirieron de los árabes, que por regla general eran de uno o dos niveles.

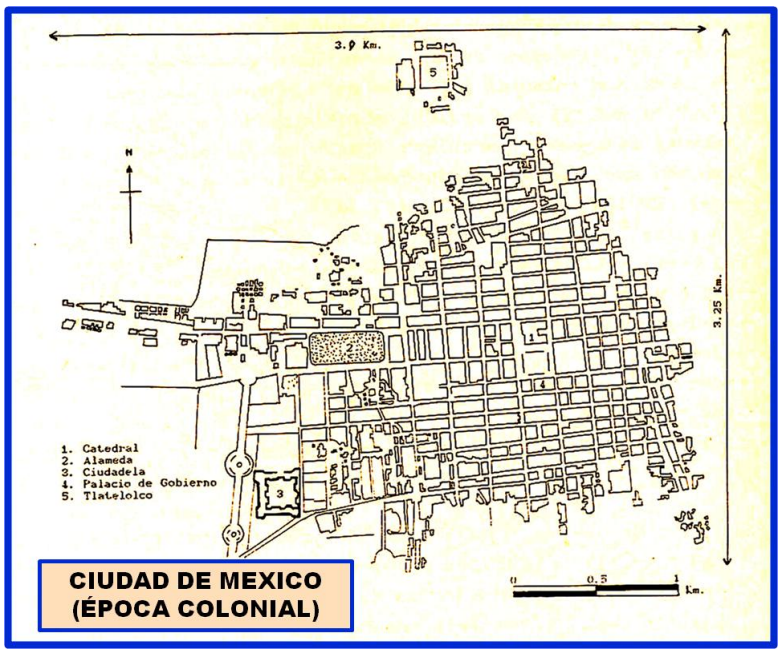

CIUDAD DE MEXICO (ÉPOCA COLONIAL)

La ciudad siempre estuvo expuesta a inundaciones: en el siglo XVII hubo cuatro, siendo la del año 1629 la más penosa ya que duró por un lapso de 5 años.

En 1769 la alameda agrandó su tamaño al actual y en 1778 se traza y construye el Paseo Nuevo (hoy calle de Bucareli). En 1791 la población asciende a 113,000 habitantes, según Elisa Vargas.

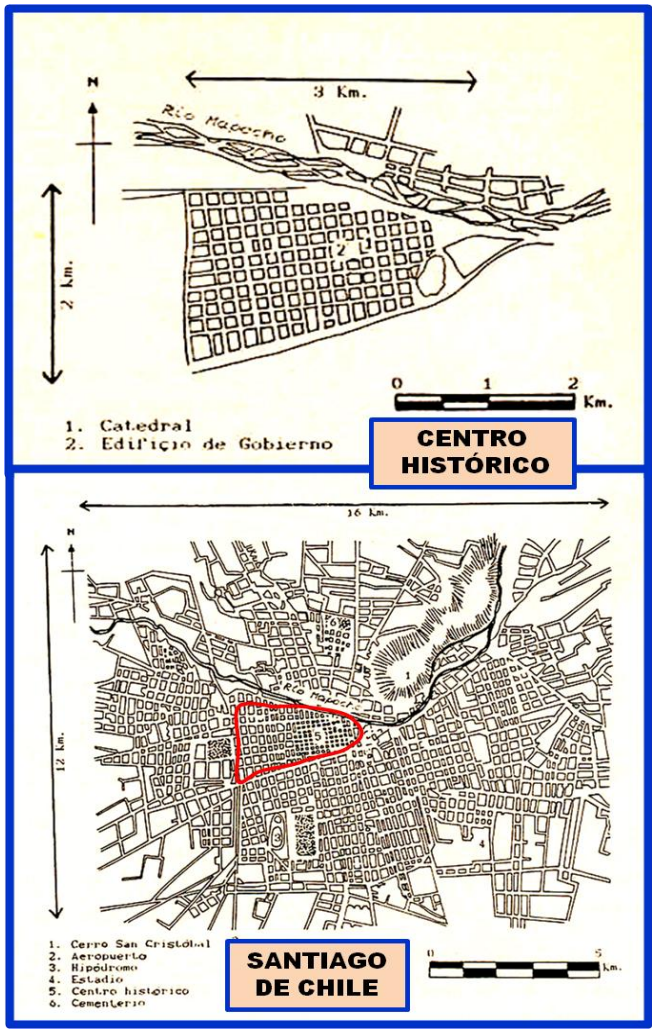

La proliferación urbana en la Nueva España no responde a las mismas condicionantes de la Nueva Inglaterra. Los ingleses con sus ideas de mayor democracia y autonomía urbana provocan un sistema de ciudades que encajan dentro de un sistema económico de granja.

Por su parte los españoles desarrollan ciudades

preeminentes como el caso de México, Lima o Manila hacia las cuales fluye la vida de todo el país gracias al desarrollo de un sistema económico de hacienda o de plantación.

En Nueva España es característico el asentamiento de minero con ciudades como Guanajuato, Zacatecas, Taxco, etc. En otras partes de América también se presentan grandes ciudades coloniales. Se describen sólo algunas.

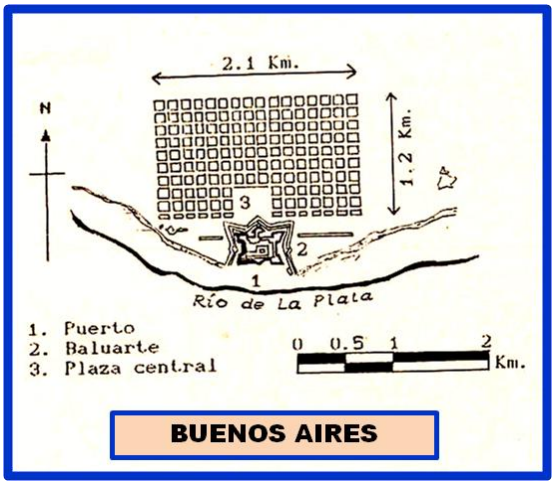

Santiago de Chile, de acuerdo con Rafael López Rangel, fue trazado en forma de damero con 9x11 "cuadras" es una ciudad fundada en 1541 con zonas residenciales alrededor del centro, luego sectores más bajos habitados por españoles, hasta llegar a las afueras donde se asentaban industrias primitivas y gremios. El puerto de Valparaíso era el punto de salida hacia Europa que servía para extraer plata, cobre, salitre, productos agropecuarios, etc. Para 1779 poseía 25,000 ciudadanos.

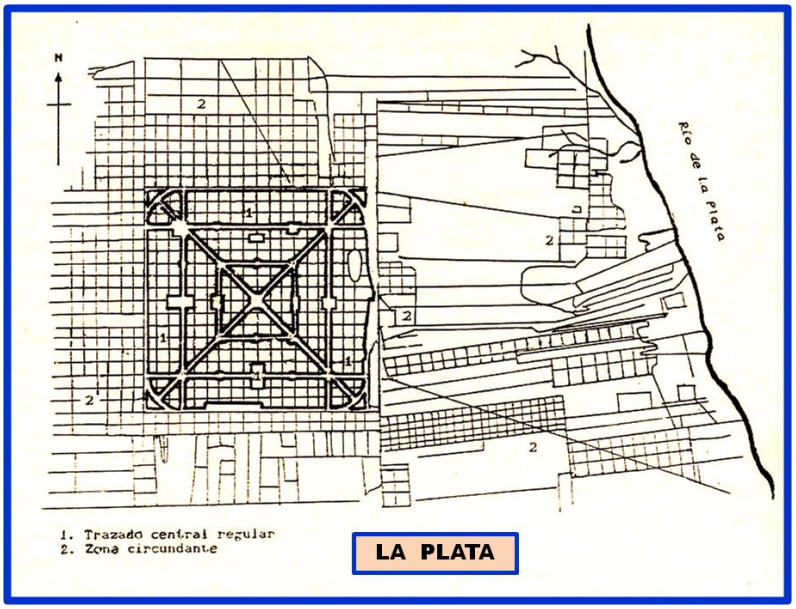

Otra ciudad fundada por españoles es Buenos Aires en el año 1580. Su retícula urbana contenía 144 manzanas cuadradas (120 m. por lado). De las 144 manzanas 46 fueron urbanas; seis de ellas se destinaron para la plaza mayor que simultáneamente era la plaza del mercado. En 1650 solamente poseía 3,000 habitantes. Cien años

después se realizan varias obras; fuentes, plazas, alamedas, caminos, servicios de agua y drenaje.

En 1782 sólo 83 manzanas estaban construidas y alcanzaba una población de 25,000 ciudadanos. Al finalizar el siglo XVIII su población creció a 40,000 habitantes. Cercano a la plaza existía un fuerte para dar seguridad a la ciudad.

La ciudad de La Plata se funda en 1882 para ser la capital de la provincia de Buenos Aires manteniendo un trazado sumamente regular.

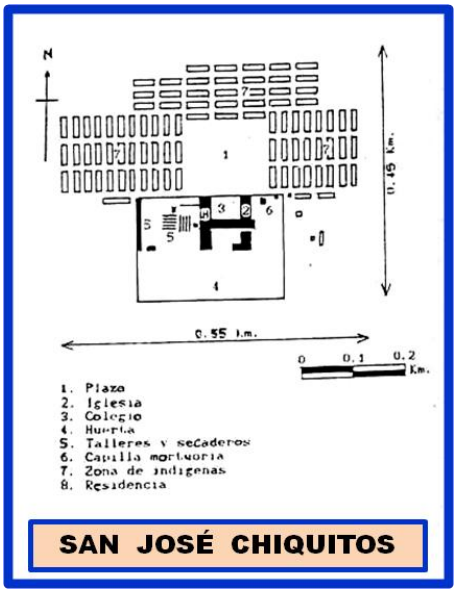

Cuzco. capital inca, es ocupada por Pizarro en 1533 y trazada de manera irregular pero tratando de conservar la forma de retícula. En 1650 es destruida por una serie de terremotos y posteriormente su reconstrucción adquiere el estilo barroco. Fue un centro comercial e industrial.

San José Chiquitos, en Bolivia. es un buen ejemplo del típico asentamiento religioso que posee una clara distinción entre la zona reservada a los indios y la parte propia del clero.

Algunas ciudades fueron de tipo militar con sus fortificaciones y baluartes para defenderse en contra de los piratas. Tales el caso de Campeche. Austin, San Agustín, al norte de Florida, Puerto Rico y

Cartagena cuyas extensiones no eran tan notables como las de otros asentamientos.

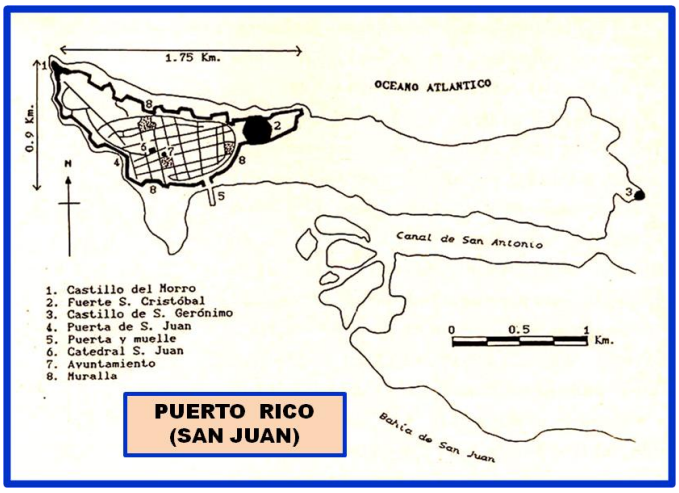

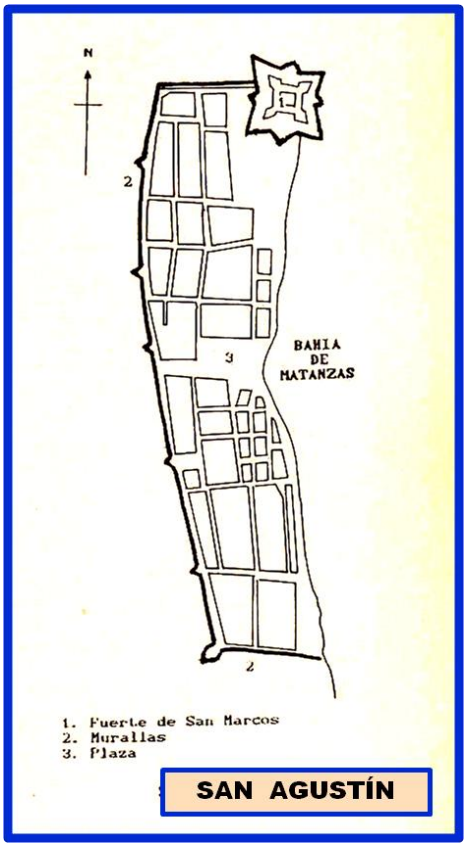

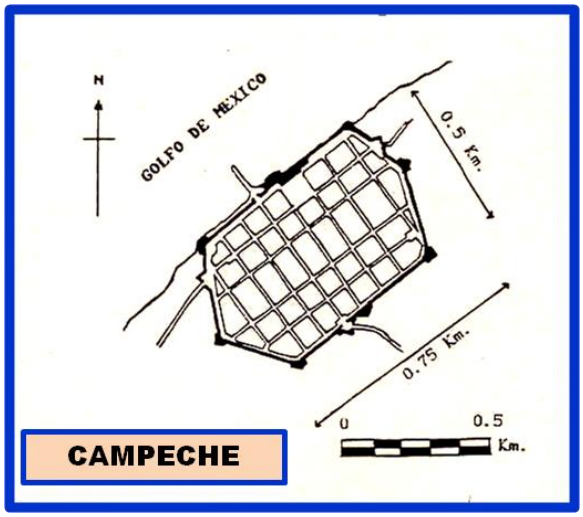

Los puertos generalmente eran asentamientos que tenían por función "extractores" de las materias primas hacia las metrópolis. Ejemplo de los puertos de Veracruz, Valparaíso y El Callao.

Los franceses realizan incursiones colonialistas en el río San Lorenzo y fundan dos centros urbanos importantes: Quebec y Montreal. En 1608 Champlain establece un fuerte en la zona que daría origen a la ciudad de Quebec. Los misioneros empiezan a llegar años después: las recoletas en 1615 y los jesuitas en 1625. Los ingleses establecen un bloqueo a la ciudad en el año 1628 hasta que toman posesión, pero en 1632 se la regresan a Francia. El primer hospital se instituye en 1639; la primera sede episcopal de Norteamérica y la primera escuela profesional se fundan en 1659. Un siglo después, en 1759, cae en poder de los británicos después de varios años de incursiones, hasta que

formalmente. por el Tratado de París en 1763, pasa a la administración de los ingleses que la instituyen como la capital del Bajo Canadá en 1791. Sin embargo la arquitectura, la forma de ser de la gente y sus costumbres son totalmente afrancesados aún hasta nuestros días. El comercio siempre fue su actividad. principal isla.

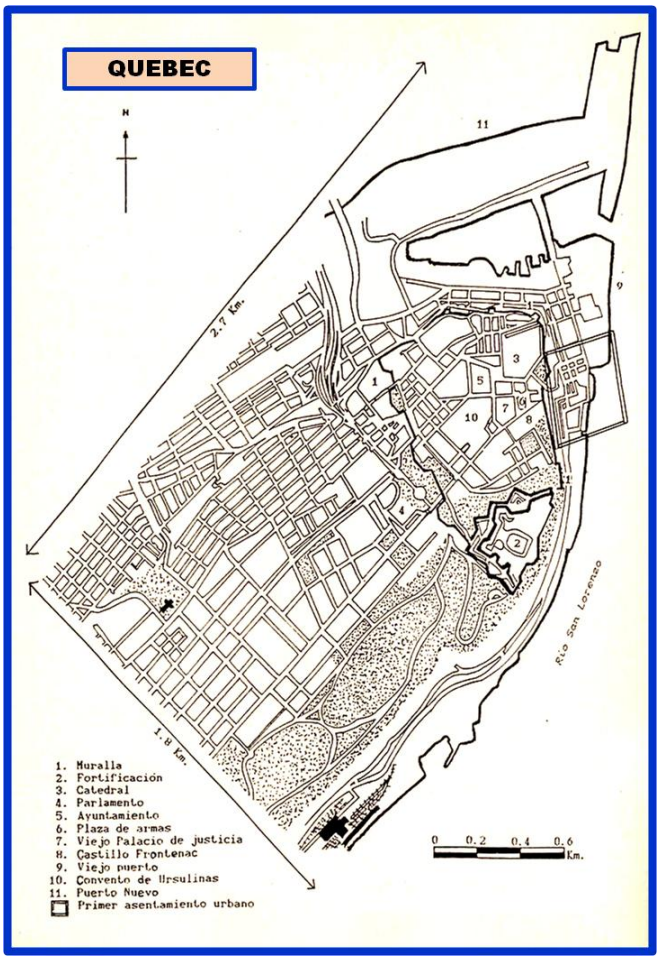

Los indios hurones tenían un asentamiento en una gran isla del río San Lorenzo con el nombre de Hochelaga. A ella arriban Cartier y Champlain desde 1535 pero es hasta 1642 que Chomeday funda la ciudad de Montreal siendo él su primer gobernador y en 1672 poseía 1,.200 habitantes. El sistema escolar fue estructurado por órdenes religiosas y su verdadero desarrollo empieza en el siglo XVIII. Las fuerzas revolucionarias Yanquis ocupaban la ciudad en 1763; en 1796 se establecía la primera biblioteca pública. En el año 1809se comunica con Quebec a través del primer barco de vapor.

El banco de Montreal se runda en 1817 y en el período 1815 - 1849 es la capital de Canadá. Posteriormente en1856 se comunica por ferrocarril a Toronto y el alumbrado público aparece en 1882.El río Mississippi también es explorado por los franceses. Ahí una ciudad que se runda en 1718 como un puerto de depósito distribuyendo la ciudad en forma de paralelogramo con 66 manzanas.

En un principio se habitó por tropas, esclavos, convictos, mujeres de virtudes inciertas, indigetes y negros que en 1721 poseía una población

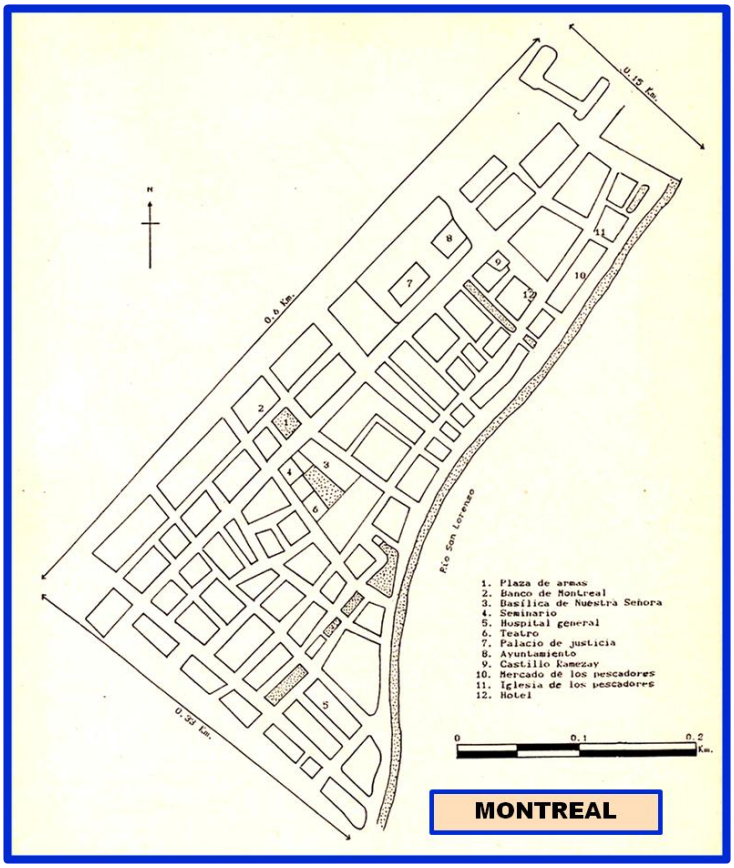

de 470 habitantes pero en 1803 alcanzaba las 8,000 personas. Las plantaciones de tabaco y de arroz a su alrededor fueron muy nombradas así como su desarrollo portuario.

Muchos otros asentamientos coloniales son fundados por Francia tanto en África como en Asia y el Caribe. Saigón (ta-Ngon) es un sitio de este tipo de enclave que, ubicada sobre la margen del río Saigón, se convertiría en capital de la Indochina bajo el régimen francés. Es una ciudad de típico sello comercial aún antes de la colonización de los europeos cuya llegada en 1859 hace destruir la ciudadela y retrazan la población. Tánger es otro ejemplo de asentamiento francés donde se aprecia un trazo con calles concurrentes a plazas o rotondas y con un desarrollo urbano mucho más amplio y más grande, comparado con la ciudad

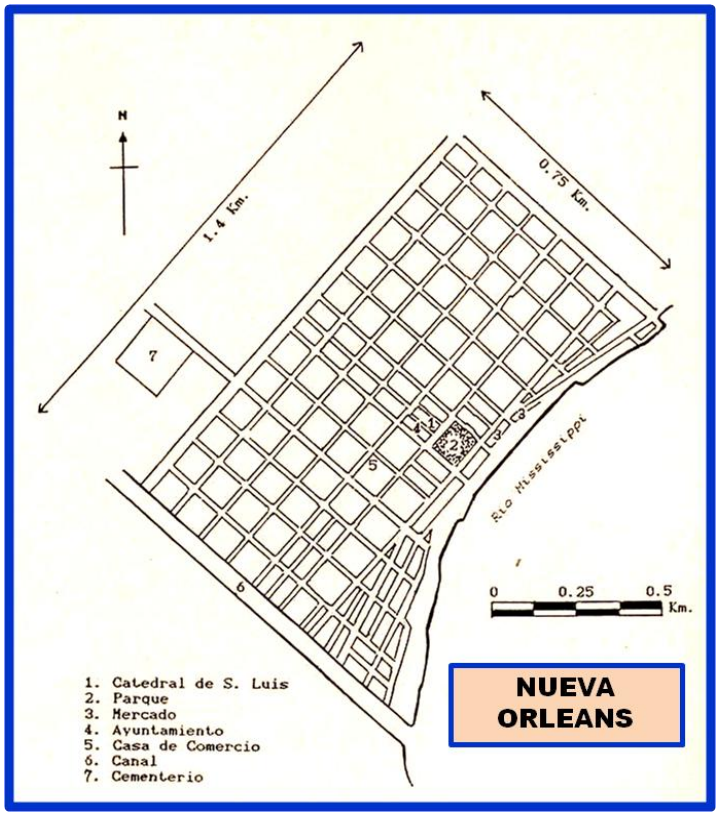

musulmana ubicada al norte.

Los portugueses que iniciaron en primera instancia sus aventuras en ultra mar tuvieron algunos puertos importantes donde se establecieron enclaves portuarios tanto en África como en Asia pero con el tiempo muchos de ellos pasaron a posesión de los holandeses. Algunas ciudades de este tipo son Goa, Macao, Mozambique, Bombay, Angola, etc.

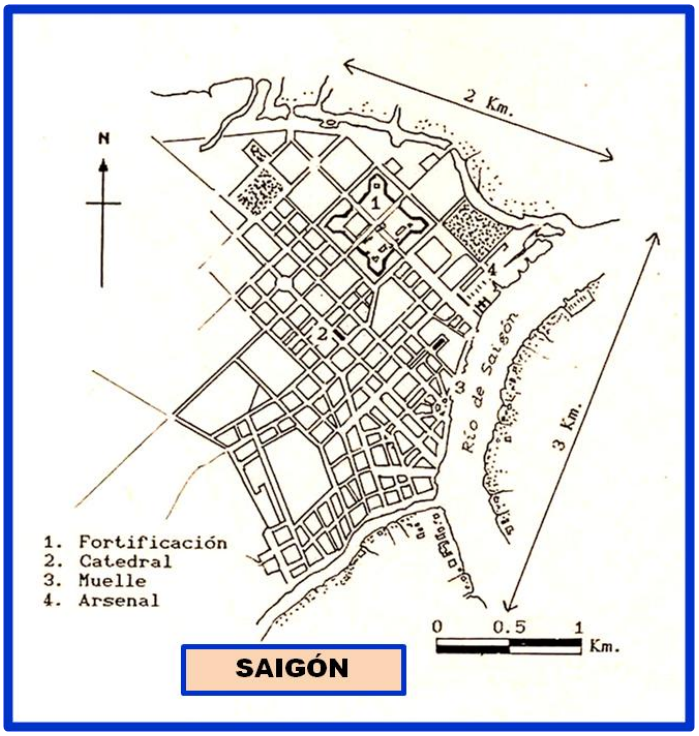

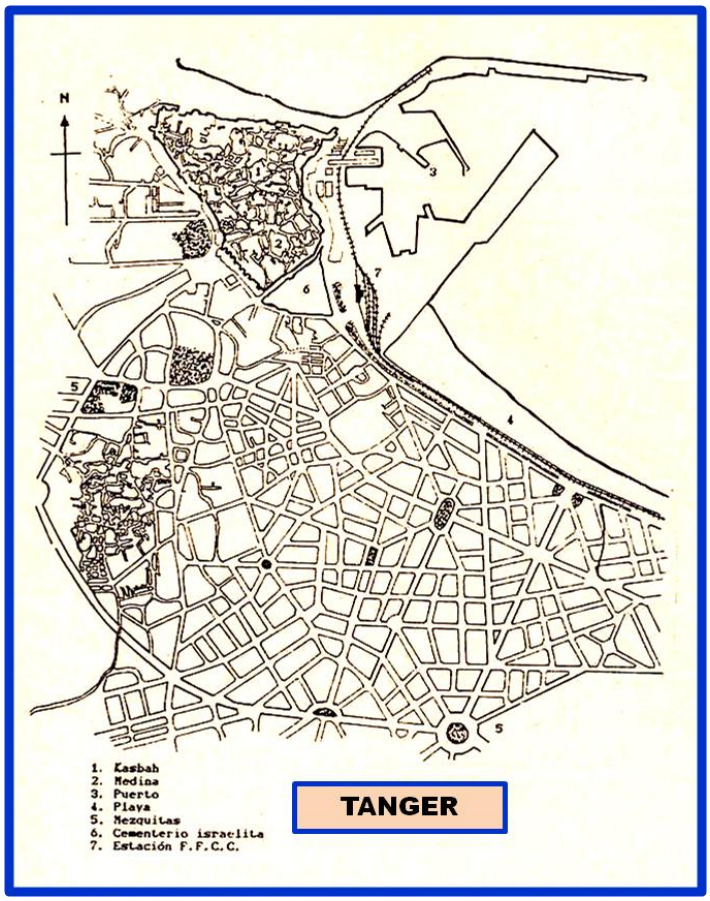

Goa es un asentamiento de 3,600 Km² que tiene sus antecedentes en el mismo Mahabarata, pero en 1327 la conquistan los musulmanes hasta que en 1510 es controlada por los portugueses. En el siglo XVI tiene gran prosperidad como centro del comercio asiático bajo administración lusitana pero en el siglo XVII se abre al comercio inglés. En 1738 es azotada por una plaga. Macao es una posesión portuguesa por más de cuatro siglos a partir de 1513 funcionando como

centro de comercio con China y Japón.

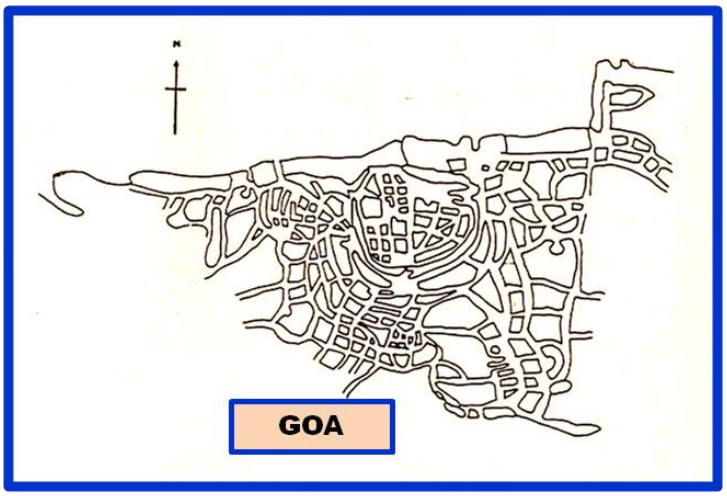

En América los portugueses establecen dos centros urbanos que con el tiempo crecerán a gran velocidad hasta llegar a los primeros lugares como ciudades más pobladas del mundo: Río de Janeiro y San Pablo.

Las ciudades brasileñas nacen de asentamientos religiosos, misiones jesuitas, que posteriormente se cedían a "senhorios" y más tarde se convertirían en villas. En Sao Paulo, después de asentada la misión en 1554 se desarrolla la explotación azucarera tomando el modelo de hacienda en el año 1600 para que en 1727 se convierta en un centro comercial. La , primera cámara municipal de Sao Paulo se crea en 1560. En el año 1808 se abre el puerto al mercado, internacional y las haciendas se instalan en la ciudad en 1850 debido al auge del café. En este mismo tiempo se comienza la construcción de la red ferroviaria.

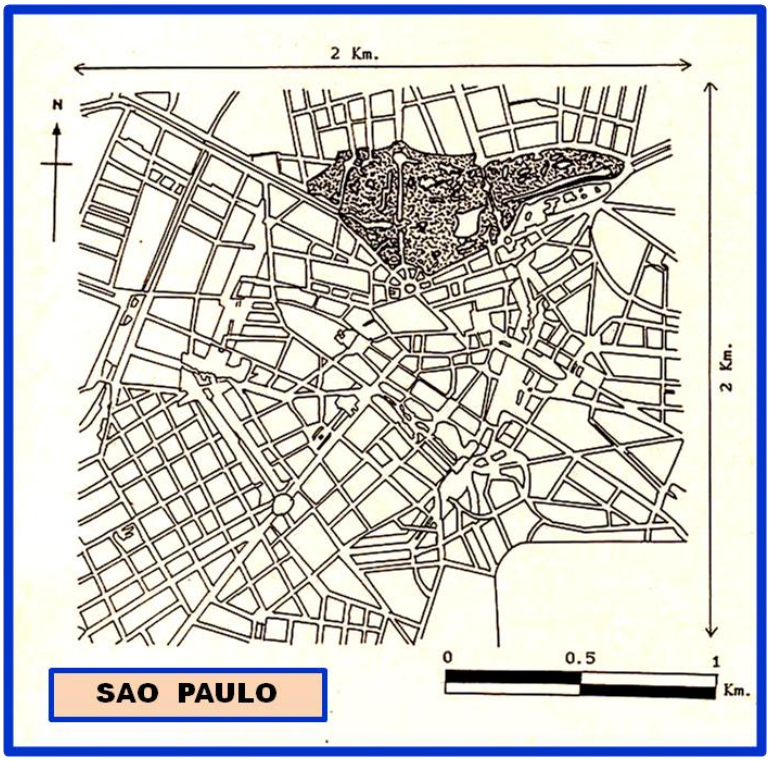

Hacia el año 1875 se inician los procesos de industrialización y de premetropolización en virtud de que las tierras municipales se

ceden para la especulación. El puerto de Sao Paulo es Santos el cual queda integrado a la ciudad en 1867 con el ferrocarril.

Copiando el modelo anular de Viena. en 1874 se proyecta un boulevard. Todo ello desemboca al hecho que al finalizar el siglo XIX ya contaba con un millón de habitantes, según apreciación de Gustavo Brito.

Río de Janeiro se funda después de 1550 con una traza irregular semejante a las de Portugal desempeñando las funciones de control naval, civil y eclesiástico. Se desarrolla por su comercio con la metrópoli y en base a la explotación agrícola de su región. En 1808 se introducen reformas urbanísticas influenciadas por la Revolución Francesa. Los hacendados, al igual que en Sao Paulo, se instalan en la ciudad hacia 1822 en barrios residenciales como Copacabana. A finales del siglo XIX su población es alrededor de 700,000 habitantes siendo que diez años antes sólo tenía 500,000 almas.

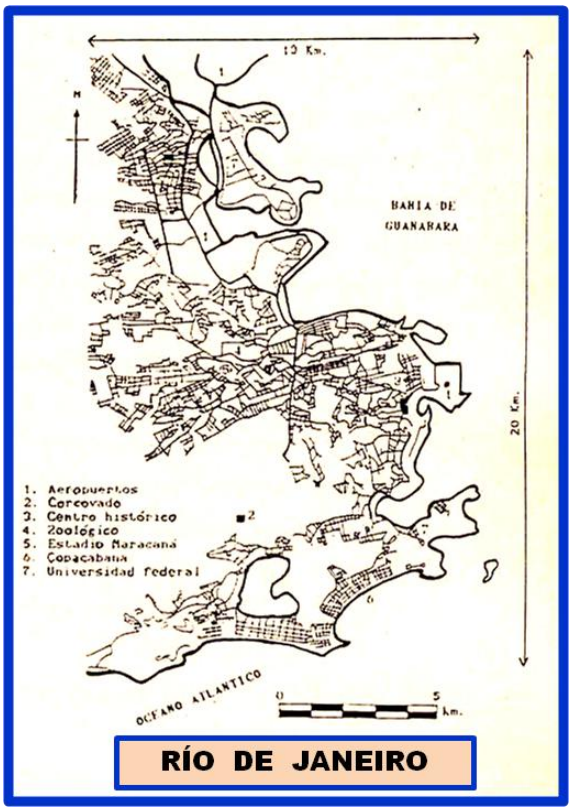

RÍO DE JANEIRO

En 1895, Bello Horizonte es proyectada para fungir como nueva capital de Brasil a imagen de Washington D.C. Se inaugura en 1897.

En el período colonial (de España y de Portugal) se establece "el esquema urbano básico para la urbanización de América Latina, ya que de las veinte ciudades más pobladas en la actualidad dieciséis, tienen su formación durante el coloniaje.

En la Península Indostana se presenta una serie de incursiones colonialistas por parte de portugueses, holandeses e ingleses pero éstos últimos son los que van a conformar el actual estado urbano de las ciudades. Bombay es conquistada en 1534 por los portugueses al

arrebatárselas a los musulmanes. En el siguiente siglo, en 1626, los holandeses y los británicos incendian parte de la ciudad y en 1661 la isla es cedida a Inglaterra. Las raíces de la ciudad moderna se fincan en 1668 cuando la urbe alcanza una población de 50,000 habitantes. En el siglo XIX define plenamente su vocación urbana como lo muestra la siguiente secuencia de hechos;

a) En 1857 se instala la primera industria de hilados y tejidos.

b) En 1860 se convierte en el principal centro algodonero de la India.

c) En 1869 logra prosperar tras la apertura del canal de Suez.

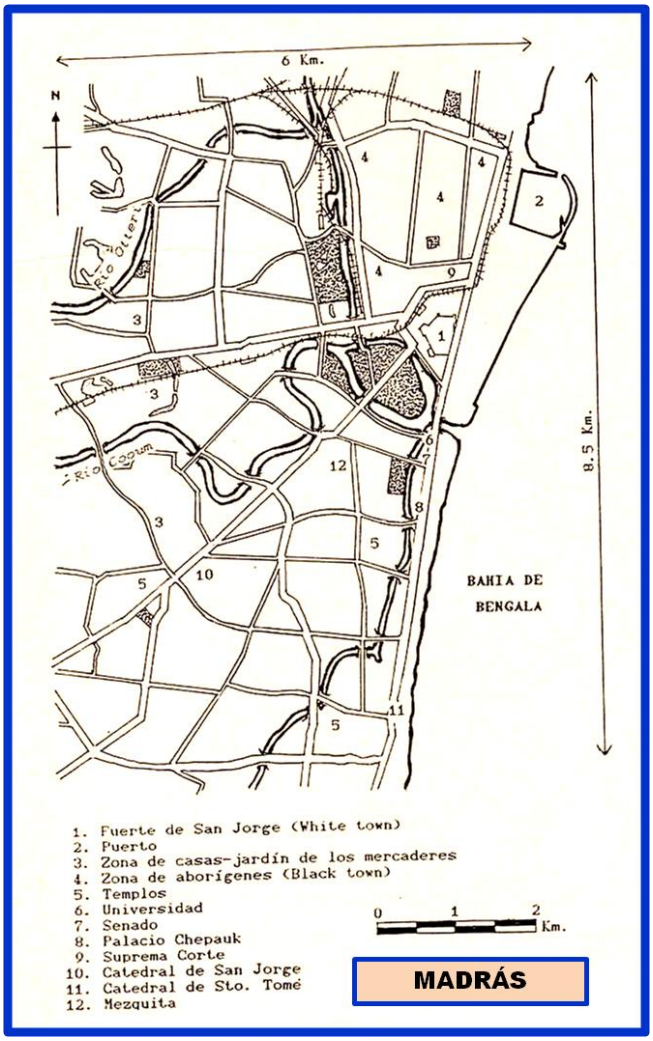

d) En 1896 ya tenía en su conformación barriadas presentando poca sanidad y se tuvo que proponer un plan urbano.

Como colonia inglesa, Bombay, tuvo un comisionado municipal que controlaba la administración y designado por el gobierno estatal.

Madraspatnam conocida en forma abreviada como Madrás tuvo sus primeros asentamientos y templos en el siglo III y IV d. C. floreciendo en su actividad agrícola y en la industria de la seda. Este desarrollo favoreció el establecimiento de los ingleses en 1639 que

construyeron un fuerte y un centro comercial (ciudad blanca donde vivían los ingleses). En la parte norte del fuerte estaba el asentamiento indio (ciudad negra donde vivían los aborígenes). En 1652 los ingleses ya habían establecido una factoría; entre 1668 Y 1749 tenían control de un área de 8 Km de radio y para 1801 ya sea una capital comercial. La administración municipal de Madrás era cooperación establecida en 1687 por un alcalde o Mayor y 120 consejeros que eran electos por adultos privilegiados y se subordinaba de gobierno estatal.

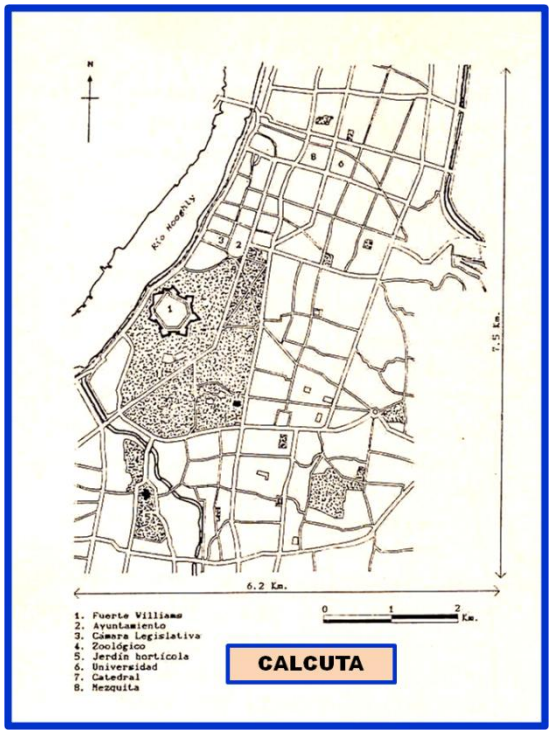

El establecimiento de una población inglesa en Calcuta data de 1690. Años después se fortifica para defenderse del imperio Mughal y en 1717 se otorga su liberad por 3,000 rupias. Los bengalíes capturan la ciudad en 1756, pero un año después es recuperada por los ingleses. En 1772 se convierte en capital de las indias británicas de tal forma que Bombay y Madrás se subordinan a Calcuta. Al centro se construyó la "ciudad de los palacios" y alrededor las mansiones de los nuevos ricos; así coexistían dos ciudades en una; ingleses e indios.

En 1835 se crea un mercado libre sin impuestos y Calcuta es el puerto de entrada al norte de la India; su crecimiento demográfico es muy notable; 12,000 habitantes en 1706; 118,000 en 1752; 300,000 en 1822 (tasa de crecimiento promedio anual de 5.1% y 1.3% respectivamente).

En el año de 1540 se funda la "sexta ciudad" en Delhi y pierde la importancia que antes había tenido. La ciudad se restaura cuando la deja el imperio Mughal y se instaura la "séptima ciudad" en 1638, que corresponde en la actualidad a la Vieja Delhi, y es confinada con una muralla. En 1803 llegan los británicos y la ciudad florece. En el año

1912 se construye una nueva urbe: Nueva Delhi junto a la Vieja Delhi y se traslada la capital desde Calcuta a este punto.

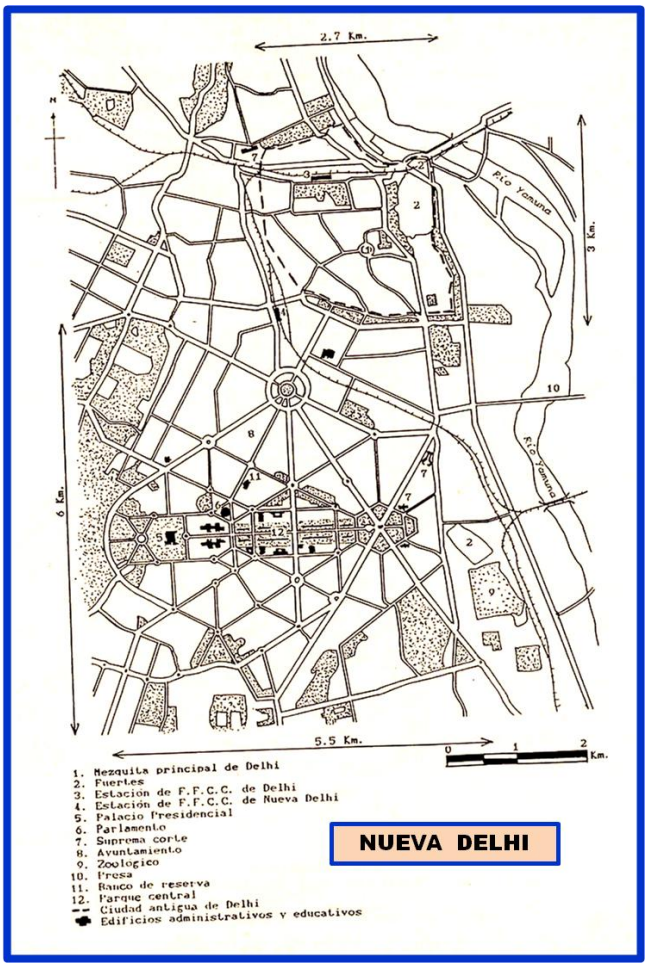

La nueva ciudad mantiene una planeación urbana de la época monárquica con grandes jardines centrales que recuerdan la regeneración de París y el nuevo trazado de Washington.

Portugueses, franceses, ingleses y holandeses visitaron la Bahía de la Mesa cerca de Cabo Buena Esperanza en el siglo XVI. En 1647 los sobrevivientes de un barco holandés que encalló en la bahía notificaron a la Compañía Holandesa de las Indias Orientales y se dispuso establecer un puerto de avituallamiento en ese lugar. Así en 1652 Jan Van Riebeeck selecciona el sitio para el fuerte y la zonificación del asentamiento de manera que en el año 1657 existían comerciantes y granjeros en el lugar. El propio Riebeeck y sus oficiales instalan un consejo y se constituye en corte de justicia. En la década de 1680-1690 hubo flujo de familias holandesas y de franceses hugonotes refugiados. Al inicio del siglo XVIII, sólo había 200 casas en el poblado, pero al fin de ese siglo ya existían 1,000 casas, en 1840 poseía 20,000 habitantes y se convierte en municipalidad. En 1773 visitantes ingleses la denominaron ciudad del Cabo y le apodaron Gibraltar de Indias. En 1781 una flota inglesa ocupa la plaza y los franceses son los encargados de fortificar la ciudad pero en 1795 los ingleses se apoderan de la ciudad. En esta época el consejo para difundir las políticas urbanas se formaba de 3 comerciantes y 3 oficiales. En 1870 se abre el muelle Alfredo y entre este año y 1886 la

ciudad aguantó la migración de gran cantidad de gente que buscaría diamantes y oro. El estilo arquitectónico de Ciudad del Cabo es típico holandés.

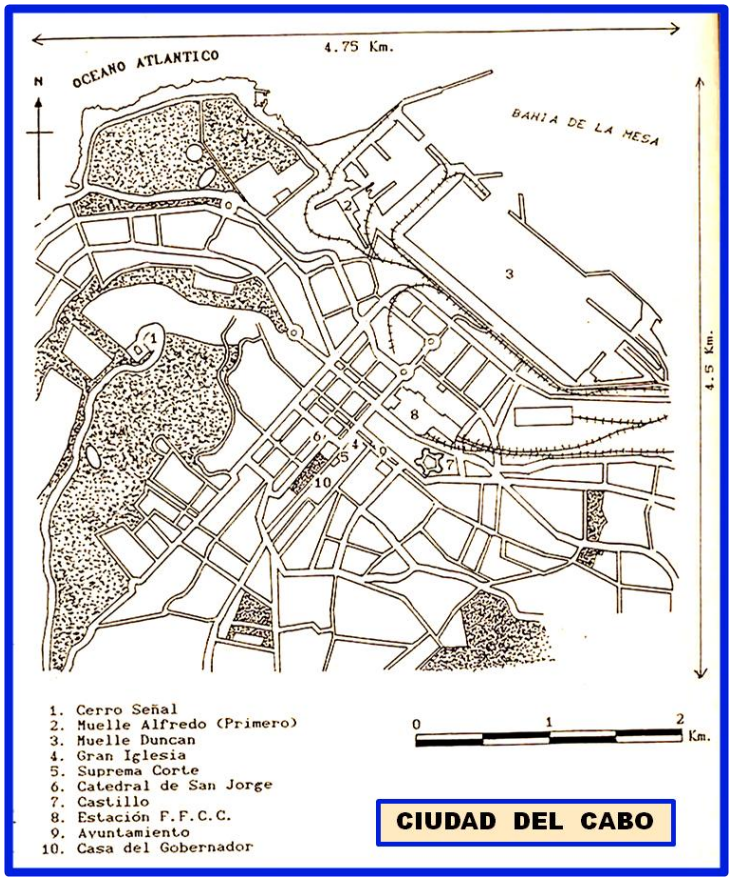

Los holandeses además de la Compañía de Indias Orientales, forman la Compañía de Indias Occidentales en 1621 y como ya se mencionó arribaron a la isla de Manhattan y fundaron Nueva Ámsterdam.

En el Caribe incursionaron en Curazao (1634-), Tobago (1632) y Guyana. Sin embargo es en el oriente donde tienen sus mejores posiciones basadas en Malaca , Batavia (1618) y Molucas (1614-18) bajo la acción de Jan Pieterzoon Coen con puntos claves en sus travesías como son Colombo (1656) y Ciudad del Cabo (1652).

También la costa occidental de Australia es incursionada por holandeses (1619-1644) pero serán los ingleses los que posteriormente funden ciudades importantes.

El esclavismo fue una de las manifestaciones más claras del período colonial. Negros de Senegal, Costa de Oro, Congo y Angola fueron vendidos como bestias de carga por compañías portuguesas, inglesas y francesas. Es así como la colonización de Guyana Holandesa se llevó a cabo con negros traídos de África. Por su parte, España prohibió la esclavitud (en sus dominios de tal forma que en 1784 sólo había 10,000 de ellos en la Nueva España). Por cada negro que llegaba a América

CIUDAD DEL CABO.
EL KATBALKON SE CONSTRUYÓ EN 1695 FUE MODERNIZADO ENTRE 1786 Y 1790.

morían tres. Los hombres o mujeres entre 15 y 30 años de edad que contaran con fortaleza física y tuvieran los dientes completos constituían '"una pieza" y se les marca a fuego como a los animales.

Los mayores contingentes del "marfil negro" se destinó a Estados Unidos, Brasil y las Antillas para trabajar en las plantaciones de azúcar, café, algodón, cacao, etc. Según Rosenblat, constituyeron la cantidad de 40 millones de esclavos de los cuales el 89% llegaron a las tres regiones mencionadas. Alrededor del año 1650 había en Brasil y las Antillas las siguientes poblaciones de esclavos:

PARTE ECONOMICA.

Ventas de animales.

Se vende una negra criolla, jóven sana y sin tachas, muy humilde y fiel, buena cocinera, con alguna intelijencia en lavado y plancha, y escelente para manejar niños, en la cantidad de 500 pesos. En la calle de Daoiz, número 150, impondrán de lo demas. 3|11

Se vende un hermoso caballo de bonita estampa, de seis cuartas tres pulgadas de alzada, de-

SE ALQUILAN POSESIONES para viviendas. Negras para el servicio de casa. Negros para peones y para todo trabajo, y se dan negritos para jugar con niños. De todo d ro 11.

TO BE SOLD on board the Ship *Bance-Island*, on tuesday the 6th of *May* next, at *Ashley-Ferry*; a choice cargo of about 250 fine healthy NEGROES, just arrived from the Windward & Rice Coast. —The utmost care has already been taken, and shall be continued, to keep them free from the least danger of being infected with the SMALL-POX, no boat having been on board, and all other communication with people from *Charles-Town* prevented.

Austin, Laurens, & Appleby.

of the above Negroes have had the wn Country.

AMBIENTE DEL NEGRO EN EL ESCLAVISMO

Antillas	**400,000 negros**	**y**	**114,000 mulatos**
Brasil	**100,000 negros**	**y**	**300,090 mulatos**

Sin embargo en el año 1825 se tenía una cantidad incrementada entre negros y mulatos como se desglosa en la siguiente tabla:

Brasil	**2,660,000**
Antillas	**2,360,000**
E.U.A.	**1,920,000**

En los Estados Unidos la proporción de población negra que hoy día rebasa el 25% habita en las Carolinas, Georgia, Alabama, Mississippi y Luisiana. Pero hubo lugares donde la población negra era terriblemente mayoritaria como puede apreciarse:

Guyana Holandesa	**88%**
Antillas	**83%**
Brasil	**67%**
Venezuela	**59%**

Se vivía en las colonias de los recién fundados Estados Nacionales un ambiente de "carne negra y látigo blanco". Si se fugaban los esclavos; la primera vez se les cortaban las orejas; en la segunda ocasión se les cortaban las corvas; y si existía un tercer intento se les daba muerte. Se les podía vender todas las veces que sus amos dispusieran con lo cual la venta de un esclavo significaba la separación de la familia para nunca más verlos.

La esclavitud tuvo que tener un final. En 1871 el Congreso Brasileño la abolió con la Ley Aurea propuesta por la familia real pero les costó el trono en virtud de los intereses económicos que existían en torno a los negros. En las colonias francesas existió la esclavitud hasta1848. Los Estados Unidos entre 1861-65 se enfrascan en la guerra de secesión en la que los estados norteños que enarbolaban la bandera abolicionista

obtienen la victoria; sin embargo Abraham Lincoln es asesinado en la ciudad de Washington en 1865 por el bando contrario.

La aparición filantrópica "Sociedad de colonización americana" funda, entre 1820 y 1822 el territorio de Liberia, con el objeto de trasladar a este lugar a los negros libertas que así lo quisieran. Liberia o "costa de la pimienta es el lugar desde 1470 de donde los portugueses adquirían esclavos para venderlos en América. Su capital es la ciudad de Monrovia en honor del presidente norteamericano James Monroe. Esta población con el tiempo construye su Parlamento y su Capitolio semejantes a las construcciones de Washington; posee una buena universidad y un magnífico puerto que es uno de los mejor equipados del África atlántica. Liberia se proclama república en 1847.

Los ingleses a la par de los franceses y de los holandeses eran los más fuertes demandantes de esclavos negros para sus colonias, mientras que los portugueses mantenían el monopolio del tráfico del "Marfil negro". Este comercio resultó ser de tipo triangular:

a) Los barcos zarpaban de un puerto europeo como Liverpool o Ámsterdam cargados de productos como prendas de algodón, licores, armas de fuego, etc., para ser cambiados por esclavos negros en la zona del Golfo de Guinea.

b) Estos veleros cambiaban su carga de procedencia por negros originarios de África para ser llevados a Indias occidentales. En estas travesías morían 20% de los esclavos por las pésimas condiciones sanitarias. Al llegar a costas americanas se destinaban de inmediato a sus propietarios y capataces.

c) La última etapa del triángulo la conformaba el traslado de los productos extraídos de las planeaciones del territorio del Nuevo Mundo para ser comerciados en Europa y con ello comprar más esclavos en la siguiente ronda.

Una vez que Estados Unidos era independiente y al tiempo que las colonias de América se empiezan a emancipar de España, los ingleses exploran y establecen asentamientos en el continente australiano. En 1803 se instala la primera población, y en 1837 recibe el nombre de Melbourne en honor al ministro inglés William Lamb, vizconde de Melbourne. Alcanza el título de ciudad en 1847 y cinco años después llegan 100,000 inmigrantes a los campos de oro.

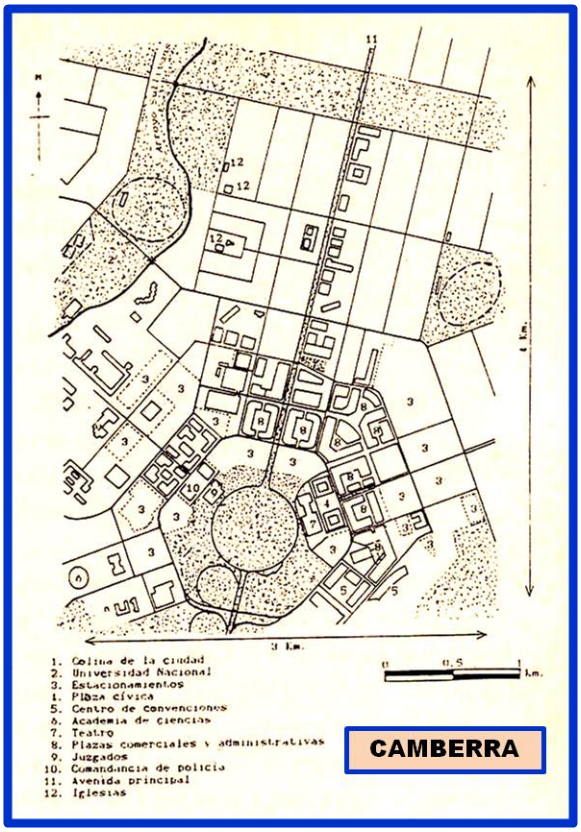

En el año de 1855 Melbourne alberga a 80,000 habitantes pero en la década 1890-1900 asciende a 200,000 la población.

Camberra recuerda el primer asentamiento de ingleses en 1824 convirtiéndose en la capital de Australia en 1899. Walter Burley Griffin

en 1911 gana un concurso convocado por la ciudad para el diseño de la urbe. Dos años después se inicia la construcción del proyecto que se vislumbra para una población de 500,000 habitantes en el año 2000. La capital del territorio australiano se denomina formalmente Yass-Camberra. La ciudad de Yass mantiene un trazado sumamente simétrico y en forma circular con calles trazadas de manera concurrente a una rotonda central.

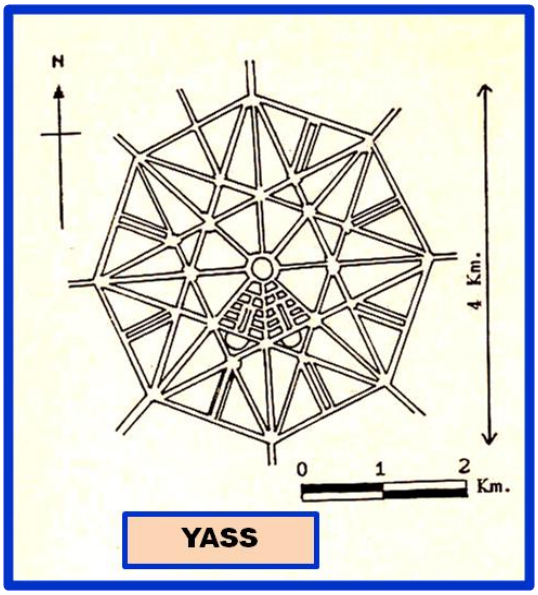

Brisbane. otra población de Australia es explorada en 1823 y luego de un año se transforma en un penal En-1834 se le otorga el rango de ciudad y en 1859 se instituye como municipalidad. En 1836 es descubierto un sitio que se denominaría Adelaida contando hasta 1840 con su primer gobierno municipal, pero sería hasta 1919 que alcanzaría la categoría de ciudad.

Perth, otra población que se desarrolla por la fiebre del oro en 1890, se funda en 1827. En 1856 se proclama ciudad y en 1911 se funda la universidad y otras instalaciones y servicios.

El territorio de Australia mantiene una estructura rígida de gobierno en virtud de contar en sus asentamientos con un gran número de reos, por tal razón los gobernantes eran oficiales militares. Entre 1823 y 1828 se instalan consejos ejecutivos y legislativos formados por oficiales y personajes privados en igual número. Los convictos eran llevados a trabajar en granjas del gobierno e igualmente existían tiendas del gobierno.

En la actual Nueva Zelanda, poblaciones como Auckland y Wellington también adquieren importancia. La primera se establece en 1840; en 1851 se denomina ciudad y llega a ser capital, pero en 1865 se trasladan los poderes a Wellington. La universidad se instala en Auckland el año 1882. La ciudad de Wellington tiene su primer asentamiento en 1839; y en 1853 se instala la municipalidad; en 1865 se designa como capital y

en 1876 ya se contaba con los edificios de gobierno. Las autoridades locales dependen del gobierno del centro. La actividad de las autoridades se controla por un consejo de miembros locales cuyo cargo es generalmente honorario.

El mapa de la siguiente página, muestra las grandes áreas coloniales a que se ha hecho referencia en este capítulo.

Una vez analizado algunas ciudades coloniales y sus formas de gobierno es posible caracterizar a la ciudad colonial como sigue:

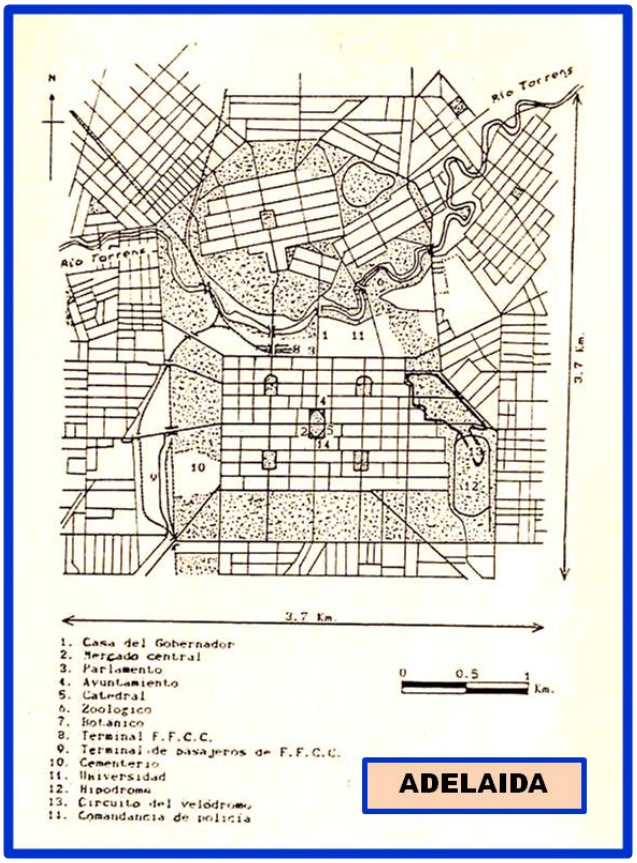

a) mantienen reticulados de forma cuadrada o rectangular con una plaza central y otras distribuidas generalmente en los distintos barrios de la ciudad. No presentan murallas sino aquellos lugares propensos a los asedios piratas. Algunas ciudades, sobre todo de control inglés o francés, tienen trazados con calles diagonales que concurrían a lugares importantes.

b) Se presenta una yuxtaposición ecológica de dos ciudades; la indígena y la europea. En la América española se presenta con frecuencia urbes meramente administrativas con zonas urbanas reservadas a europeos que reproducen los patrones físico-sociales de la metrópoli. Los ingleses y los holandeses establecen centros de negocios en rutas comerciales. (casi siempre son puertos) con una "economía de trata" entre la burocracia comercial local y los negociantes de la metrópoli. Esto era patente en la India e Indochina. En muchas ocasiones había soldados encargados de la protección de los negociantes metropolitanos.

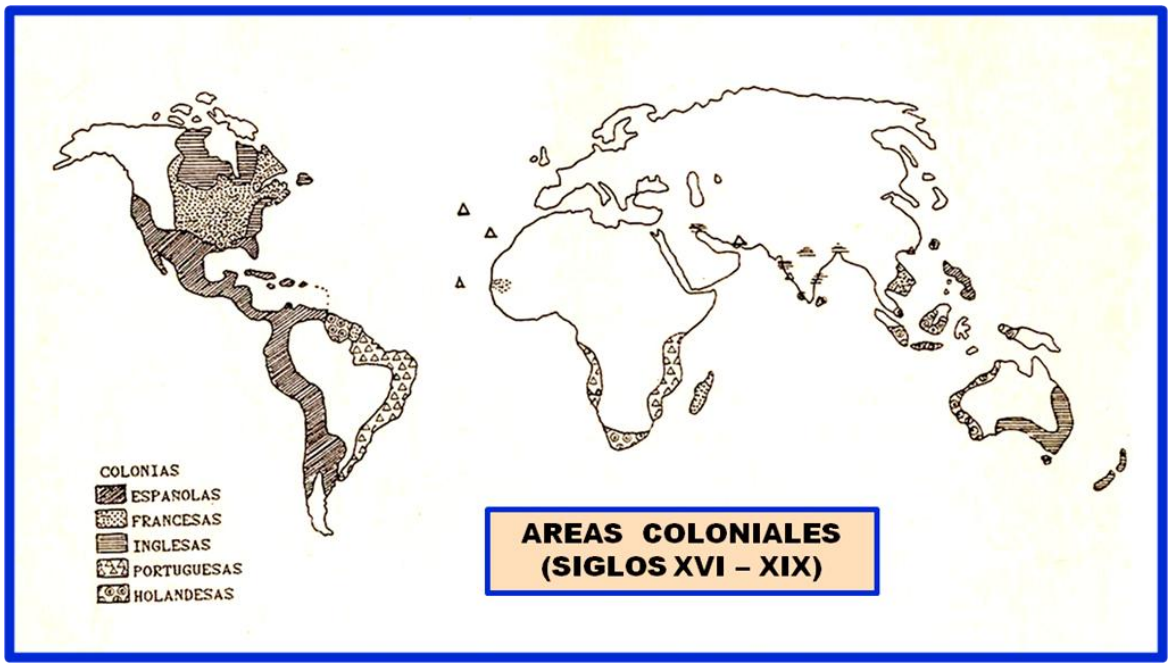

c) Se establece una relación social donde abierta o encubiertamente se ejercía la esclavitud o bien la segregación de aborígenes. Al paso del tiempo se va fraguando una fusión de razas dando lugar a los mestizos en las colonias cuyas metrópolis eran países latinos.

d) Existe la creación de organismos encargados de los asuntos de ultramar como casas de contratación; "Casa de Contratación de Sevilla", "Compañía Inglesa de los indios del este", etc.

e) Se presentan estructuras de gobierno municipales diferentes según las ideas y necesidades de las metrópolis: así en América del norte se presenta una organización más autónoma de los poderes centrales mientras que en América del sur se da un centralismo más depurado. En ciudades inglesas donde habían segregado a los aborígenes se piensa que "la autoridad sea grande pero el funcionario pequeño" lo que impide actitudes de deshonestidad pública. Por su parte las ciudades españolas, en las que se mezclan las poblaciones oriundas con las peninsulares, se tiene en mente que "el funcionario sea grande en su persona y en su autoridad" con lo cual los subalternos les queda muy poca autoridad y con nulo poder de acción.

f) El estilo arquitectónico que campea es aquel que se pone de moda en Europa en la época barroca: los españoles con el neoclásico, los franceses el Luis XV, los ingleses el victoriano.

g) El fenómeno de urbanización (urbanización es el fenómeno por el cual cada vez es mayor la proporción de población urbana que la rural, en una región dada), se presenta en sus inicios de manera incipiente pero conforme pasa el tiempo adquiere celeridad. Igualmente existe un fuerte dominio de las áreas urbanas sobre las regiones de carácter rural.

h) Se observa un cambio brusco en el equilibrio ecológico en virtud de que las metrópolis pretendían obtener el máximo provecho económico de sus colonias: unas veces provenían de minas, otras de plantaciones o de haciendas.

i) Los sistemas económicos que se siguieron fueron diferentes de un lugar a otro. Uno de ellos era el de un producto para la exportación. Este sistema presentó dos modelos: plantación-granja (caso norteamericano) y hacienda-plantación (caso sudamericano).

j) Se identifican tres tipos de regiones coloniales: la primera donde previamente había un rápido desarrollo urbano -mexicas e incas- y poseían ciudades importantes; en segundo lugar aquellas zonas que

tenían desarrollo preurbanos -apaches y patagones- pero ya había vida sedentaria y por último ciertas áreas habitadas por grupos que aún practicaban el nomadismo -australianos, brasileños, africanos.

k) Se aprovecha en muchos casos la infraestructura espacial existente en conjunto con la estructura económica y social que le correspondía.

l) Las actividades urbanas eran hasta cierto punto reducidas: político-administrativas, comerciales, habitacionales, recreativas y religiosas. Había poca industria o manufactura.

Cuando la etapa colonial tenía cierto desarrollo, se presentan tres grandes acontecimientos en el mundo que marcarían con gran sello el futuro de la Humanidad; La Independencia de E.U.A., la Revolución Francesa y la Revolución Industrial. La conjugación de todos los efectos de estos tres grandes movimientos sociales determinarían una nueva etapa de las ciudades de Europa: la urbanización acelerada.

El negro, personaje clave en la etapa colonial del desarrollo urbano, es religioso por naturaleza. Su disposición dócil, alegre, y emotiva está muy influida por su ambiente más próximo, tanto si ese ambiente es bueno como si es malo. La raza de bronce americana también era profundamente religiosa. En este contexto existió la evangelización que hicieron los europeos, primero en América y Asia, y posteriormente al interior de África y en Oceanía. Tal evangelización no fue homogénea ya que en el siglo XVI se produjo el desgajamiento de la Cristiandad. En las regiones donde colonizaron portugueses, españoles o franceses se arraigó la religión católica con fuertes sincretismos en las poblaciones aborígenes o mestizas. Los ingleses llevaron la religión anglicana y en Estados Unidos se desarrollaron varias ramas del protestantismo.

Así las cosas, en Europa se transitaba de una religiosidad intensa que se ejercía en la Edad Media a una etapa donde había una corriente humanista y más tarde la razón hizo a Dios a un lado poco a poco. Mientras tanto, en las regiones coloniales del mundo se sustituyeron muchas de las creencias religiosas, en las cuales existían sacrificios humanos con mucha frecuencia, o ritos mágicos, por la fe cristiana.

Los judíos seguían errantes por el mundo y los musulmanes replegados en las zonas del norte de África, el medio Oriente y tratando de abarcar ciertas regiones del sudeste asiático.

En los siglos XVII y XVIII ya existían grandes religiones en distintos espacios geográficos: cristianos, musulmanes, judíos, budistas, hinduistas, taoístas, confucionistas, sintoístas. Estas religiones son centenarias y tienen vigencia hasta el siglo XXI.

Los cristianos que tuvieron una unidad monolítica en la Edad Media, ya tenían segregados a los ortodoxos orientales.

Los ortodoxos, se separaron de la Iglesia Católica en el siglo XI. Su área de influencia abarca Bielorrusia, Bulgaria, Chipre, Georgia, Grecia, Moldavia, Montenegro, Macedonia, Rusia, Rumania, Serbia y Ucrania. Hay comunidades grandes en Kazajistán (44% de la población), Letonia (35%), Bosnia-Herzegovina (31%), Albania (20%),6 Kirguistán (20%), Estonia (16%),7 Líbano (10%),8 Uzbekistán (9%), Turkmenistán (9%), Siria (4,5%),9 Croacia (4,4%), Lituania (4,1%),10 Uganda (4%)11 y Cisjordania.

Empezando el Renacimiento se dividió la Cristiandad y se conformaron los anglicanos, luteranos, calvinistas, que más adelante proliferarían en otras sectas y religiones derivadas de estas, quedando los católicos con estos hermanos separados. Cada país de la Europa cristiana evangelizó en diferentes áreas coloniales, y así se extendió el cristianismo hacia América, Asia y, posteriormente en África.

El islam por su parte se funda en el siglo VII (año 610) y se expande con una gran rapidez hacia occidente y hacia oriente. Presenta dos ramas: los sunitas (85%) y los chiítas (15%). Los chiítas consideran que los califas posteriores a la muerte de Mahoma han sido usurpadores. El islam abarcó el norte de África, península arábiga, Asia central y norte de India, extendiéndose hasta las islas de la actual Indonesia.

Los judíos, caracterizados en su historia por ser desterrados en varias etapas de su existencia, formaron ghetos en países cristianos y aún islámicos, no sin manifestar grupos importantes en Londres, Francia, Alemania y Rusia. Siempre han estado encabezando actividades

bancarias, de prestamistas y de controladores de metales como oro y plata.

Una extensa área del occidente chino, regiones del Himalaya y de la península del Mekong por mucho tiempo se han conservado en la religión budista. El budismo, religión no teísta, se originó en el siglo V a.C. Su fundador Siddhartha Gautama, de inició en el noreste de la India. Inició una rápida expansión hasta llegar a ser la religión predominante en India en el siglo III a. C. En este siglo, el emperador indio Aśoka lo hace religión oficial de su enorme imperio, mandando embajadas de monjes budistas a todo el mundo conocido entonces. No será hasta el siglo VII d.C. cuando iniciará su declive en su tierra de origen, aunque para entonces ya se habrá expandido a muchos territorios. En el siglo XIII había llegado a su casi completa desaparición de la India, pero se había propagado con éxito por buena parte del continente asiático.

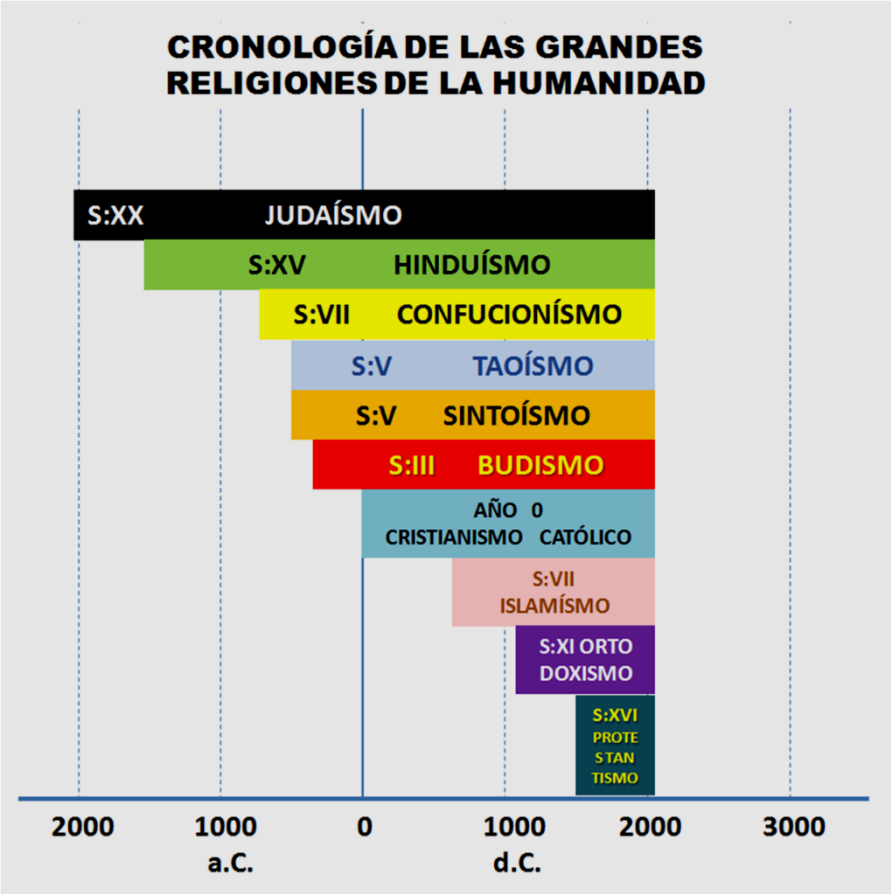

El hinduismo inició en 1500 a.C., fecha en la que se sus escritos sagrados son más antiguos. Su territorio de influencia básicamente es la India pero hay un importante número de adeptos en Afganistán, Bután, Birmania, Camboya, Indonesia,

Malasia, Sri Lanka y Tailandia.

Otra corriente religiosa, que más bien es de tipo filosófica, es el confucianismo. Confucio en el siglo VI a.C. lo promueve como conjunto de doctrinas morales y religiosas predicadas por sus discípulos tras su muerte. Ejerció gran influencia en China, Corea, Vietnam y Japón. Fue la religión oficial de China hasta el siglo VII d.C. Como religión de estado de China, el Confucianismo ha ejercido una profunda influencia en la vida nacional. Esta influencia ha sido apenas tocada por las formas inferiores del Budismo y Taoísmo, las cuales, en cuanto cultos populares, empezaron a florecer en China alrededor del siglo primero de nuestra era.

El taoísmo religioso es una mezcla de elementos del taoísmo filosófico, el confucionismo, el budismo y creencias locales de China y el sureste asiático, formando un sincretismo religioso que lo diferencia de la concepción original de la obra Tao Te King de Lao-Tsé. Se le considera uno de los filósofos más relevantes de la civilización china. Vivió entre el siglo VI a.C., y siglo IV a.C.

Shinto, o sintoísmo, es una antigua religión japonesa que comenzó aproximadamente en el 500 a.C. No tiene fundador, credo oficial o texto sagrado, pero ha logrado perdurar a lo largo de los años. La palabra

"shinto" se introdujo en Japón hasta el siglo VI d.C. La palabra fue desarrollada con el fin de separar las creencias tradicionales japonesas del budismo.

Esta breve descripción de las religiones y sus regiones de influencia permite apreciar que los pueblos y las ciudades que establecieron, siempre tuvieron un sustrato religioso en su fundación y en su crecimiento y desarrollo. Los pueblos hasta estas fechas de la etapa preindustrial eran religiosos en su vida normal.

Aún aquellos pueblos que en este momento del desarrollo humano tenían conformaciones de tipo tribal, mantenían ciertos ritos y creencias de ideal animista.